

**Общество с ограниченной ответственностью
«Пермский кадастровый центр»**

УТВЕРЖДЕНО:
Постановлением администрации
Красновишерского
муниципального района
№ _____ от _____

**ПРОЕКТ
МЕЖЕВАНИЯ ТЕРРИТОРИИ**

в целях установления границ земельного участка, на котором
расположен объект капитального строительства ОАО «МРСК
Урала»:
«ЭСК ПС 110/6 кВ Красновишерск»

008-2019-ПМТ

Генеральный директор

**Руководитель отдела
землеустроительных и
кадастровых работ**



В.И. Чернышев

С.А. Постникова

2019

Общество с ограниченной ответственностью
«Пермский кадастровый центр»

ПРОЕКТ МЕЖЕВАНИЯ ТЕРРИТОРИИ

в целях установления границ земельного участка, на котором
расположен объект капитального строительства ОАО «МРСК
Урала»:
«ЭСК ПС 110/6 кВ Красновишерск»

ТОМ 1
Основная часть

008-2019-ПМТ

Генеральный директор

Руководитель отдела
землеустроительных и
кадастровых работ



В.И. Чернышев

С.А. Постникова

2019

СОДЕРЖАНИЕ			
Раздел	Обозначение	Наименование	Стр.
	008-2019-ПМТ	Проект межевания. Том 1.Основная часть.	
1		Основания и исходные данные для проектирования	4
2		Сведения о вновь образуемых земельных участках.	5
3		Сведения об образуемых частях земельных участков	5
3.1		Целевое назначение лесов	9
3.2		Количественные и качественные характеристики проектируемого лесного участка	10
3.3		Виды разрешенного использования лесов на проектируемом лесном участке	12
3.4		Сведения об обременениях проектируемого лесного участка	13
3.5		Сведения об ограничениях использования лесов	13
3.6		Сведения о наличии зданий, сооружений, объектов, связанных с созданием лесной инфраструктуры и объектов, не связанных с созданием лесной инфраструктуры на проектируемом лесном участке	14
3.7		Сведения о наличии на проектируемом лесном участке особо защитных участков лесов, особо охраняемых природных территорий, зон с особыми условиями использования территории	14
3.8		Проектирование вида использования лесов лесного участка	15
4		Сведения о границах территории	16
5		Сведения о красных линиях	22
6		Сведения о зонах действия публичных сервитутов	22
		Чертеж межевания территории	23
		Перечень координат характерных точек границ проектируемого земельного (лесного) участка, Красных линий	24
		Схема расположения проектируемого лесного участка	28
	008-2019-ПМТ	Проект межевания. Том 2. Материалы по обоснованию проекта.	
1		Схема использования территории в период подготовки проекта межевания.	31
2		Таксационное описание лесного участка (на основании материалов лесоустройства)	32
3		Заключение ГКУ Пермского края «Управление лесничествами Пермского края» Красновишерского лесничества 10.10.2019 от № 1016	39
4		Акт натурного технического обследования лесного участка №6 от 10.10.2019	40

1. ОСНОВАНИЯ И ИСХОДНЫЕ ДАННЫЕ ДЛЯ ПРОЕКТИРОВАНИЯ

Проект межевания территории в целях установления границ земельного участка в кадастровых кварталах 59:25:0590103, 59:25:0010618, 59:25:0090001, на котором расположен объект капитального строительства ОАО «МРСК Урала» «ЭСК ПС 110/6 кВ Красновишерск» разработан на основании:

1. Договора на выполнение кадастровых работ в отношении электросетевых объектов и земельных участков, работ по установлению границ охранных зон объектов электросетевого хозяйства от 20.08.2018 №07-377/2018;
2. Выписки из Единого государственного реестра недвижимости об основных характеристиках и зарегистрированных правах на объект недвижимости от 20.06.2018 №КУВИ-001/2018-3467455;
3. Выписки из Единого государственного реестра недвижимости об основных характеристиках и зарегистрированных правах на объект недвижимости от 28.03.2019 №КУВИ-001/2019-7112331;
4. Выписки из Единого государственного реестра недвижимости об основных характеристиках и зарегистрированных правах на объект недвижимости от 29.04.2019 №КУВИ-001/2019-9872102;
5. Материалов топографо-геодезических работ;
6. Правил землепользования и застройки межселенной территории Красновишерского муниципального района, утвержденного Решением Земского Собрания Красновишерского муниципального района от 29.06.2017 № 544;
7. Выписки из государственного лесного реестра №125-2019-02 от 25.02.2019;
8. Выписки из государственного лесного реестра №272-2019-05 от 16.05.2019
9. Лесохозяйственного регламента Красновишерского лесничества Пермского края, утвержденного приказом Министерства природных ресурсов, лесного хозяйства и экологии Пермского края от 29.12.2017 №СЭД-30-01-02-2068.

Проект межевания территории разработан в виде отдельного документа и состоит из текстовой и графической части. Проектные графические материалы выполнены на основании кадастрового плана территории (выписки из государственного кадастра недвижимости), выданного Федеральным государственным бюджетным учреждением «Федеральная кадастровая палата Федеральной службы государственной регистрации, кадастра и картографии» по Пермскому краю. Графические материалы включают в себя чертеж межевания территории, на котором указаны границы населенных пунктов, границы кадастровых кварталов и земельных участков, границы лесных кварталов и лесотаксационных выделов, объекты капитального строительства, охранные зоны (ЗОУИТ) ВЛ 6 кВ от п/с

Красновишерск ф. военная часть, ВЛ 6 кВ от п/с 110/35/6кВ
Красновишерск до с/з.

2. СВЕДЕНИЯ О ВНОВЬ ОБРАЗУЕМЫХ ЗЕМЕЛЬНЫХ УЧАСТКАХ

Проектом межевания образование новых земельных участков не
предусмотрено.

3. СВЕДЕНИЯ ОБ ОБРАЗУЕМЫХ ЧАСТЯХ ЗЕМЕЛЬНЫХ УЧАСТКАХ

Проектом межевания предусмотрено образование части земельного
(лесного) участка с кадастровым номером 59:25:0000000:4 (далее – ЧЗУ).

Таблица 1. Координаты образуемой части земельного (лесного)
участка 59:25:0000000:4

Кадастровый номер земельного (лесного) участка	№ точек	X	Y	Категория земельного участка
59:25:0000000:4/чзу1(1)	н53	782208,59	2280149,09	Земли лесного фонда
	н54	782208,94	2280149,10	
	н55	782208,93	2280149,45	
	н56	782208,59	2280149,44	
59:25:0000000:4/чзу1(2)	н57	782152,11	2280147,92	
	н58	782152,46	2280147,93	
	н59	782152,45	2280148,28	
	н60	782152,11	2280148,27	
59:25:0000000:4/чзу1(3)	н61	782097,99	2280147,37	
	н62	782098,34	2280147,38	
	н63	782098,33	2280147,73	
	н64	782097,99	2280147,73	
59:25:0000000:4/чзу1(4)	н65	782038,53	2280146,81	
	н66	782038,88	2280146,82	
	н67	782038,87	2280147,17	
	н68	782038,53	2280147,16	
59:25:0000000:4/чзу1(5)	н69	781956,89	2280146,21	
	н70	781957,24	2280146,21	
	н71	781957,23	2280146,56	
	н72	781956,89	2280146,56	
59:25:0000000:4/чзу1(6)	н73	781890,33	2280145,25	
	н74	781890,68	2280145,25	
	н75	781890,67	2280145,60	
	н76	781890,33	2280145,60	
59:25:0000000:4/чзу1(7)	н77	781798,59	2280144,21	
	н78	781798,94	2280144,21	
	н79	781798,93	2280144,56	
	н80	781798,59	2280144,56	

59:25:0000000:4/чзy1(8)	н81	781704,97	2280143,40	Земли лесного фонда
	н82	781705,32	2280143,40	
	н83	781705,31	2280143,75	
	н84	781704,97	2280143,75	
59:25:0000000:4/чзy1(9)	н85	781623,44	2280142,17	
	н86	781623,79	2280142,17	
	н87	781623,78	2280142,52	
	н88	781623,44	2280142,52	
59:25:0000000:4/чзy1(10)	н89	781550,26	2280140,81	
	н90	781556,97	2280135,25	
	н91	781557,20	2280135,52	
	н92	781550,48	2280141,08	
59:25:0000000:4/чзy1(11)	н93	781493,09	2280140,94	
	н94	781493,43	2280140,94	
	н95	781493,43	2280141,29	
	н96	781493,09	2280141,29	
59:25:0000000:4/чзy1(12)	н97	781426,32	2280140,87	
	н98	781426,66	2280140,87	
	н99	781426,66	2280141,23	
	н100	781426,32	2280141,23	
59:25:0000000:4/чзy1(13)	н101	781369,40	2280140,31	
	н102	781369,76	2280137,31	
	н103	781370,11	2280137,35	
	н104	781369,75	2280140,35	
59:25:0000000:4/чзy1(14)	н105	781335,28	2280129,35	
	н106	781335,61	2280129,46	
	н107	781335,51	2280129,79	
	н108	781335,18	2280129,69	
59:25:0000000:4/чзy1(15)	н109	781276,46	2280111,24	
	н110	781276,79	2280111,35	
	н111	781276,68	2280111,68	
	н112	781276,36	2280111,58	
59:25:0000000:4/чзy1(16)	н113	781218,08	2280093,27	
	н114	781218,41	2280093,37	
	н115	781218,30	2280093,71	
	н116	781217,98	2280093,60	
59:25:0000000:4/чзy1(17)	н117	781148,25	2280074,77	
	н118	781149,70	2280072,02	
	н119	781150,01	2280072,18	
	н120	781148,56	2280074,94	
59:25:0000000:4/чзy1(18)	н121	781070,95	2280047,86	
	н122	781071,28	2280047,96	
	н123	781071,17	2280048,30	
	н124	781070,85	2280048,19	
59:25:0000000:4/чзy1(19)	н125	780999,27	2280025,27	
	н126	780999,60	2280025,37	
	н127	780999,49	2280025,71	
	н128	780999,17	2280025,60	

59:25:0000000:4/чзy1(20)	н129	780936,23	2280005,53	Земли лесного фонда
	н130	780936,56	2280005,63	
	н131	780936,45	2280005,97	
	н132	780936,13	2280005,87	
59:25:0000000:4/чзy1(21)	н133	780863,20	2279982,56	
	н134	780863,53	2279982,67	
	н135	780863,42	2279983,00	
	н136	780863,10	2279982,90	
59:25:0000000:4/чзy1(22)	н137	780790,14	2279959,92	
	н138	780790,47	2279960,02	
	н139	780790,36	2279960,36	
	н140	780790,04	2279960,3	
59:25:0000000:4/чзy1(23)	н141	780726,13	2279940,2	
	н142	780726,46	2279940,27	
	н143	780726,35	2279940,61	
	н144	780726,03	2279940,50	
59:25:0000000:4/чзy1(24)	н145	780653,29	2279917,29	
	н146	780653,62	2279917,40	
	н147	780653,51	2279917,73	
	н148	780653,19	2279917,62	
59:25:0000000:4/чзy1(25)	н149	780590,35	2279897,67	
	н150	780590,68	2279897,78	
	н151	780590,57	2279898,12	
	н152	780590,25	2279898,01	
59:25:0000000:4/чзy1(26)	н153	780515,26	2279874,26	
	н154	780515,59	2279874,37	
	н155	780515,48	2279874,70	
	н156	780515,16	2279874,60	
59:25:0000000:4/чзy1(27)	н157	780448,78	2279853,55	
	н158	780449,11	2279853,65	
	н159	780449,00	2279853,99	
	н160	780448,68	2279853,88	
59:25:0000000:4/чзy1(28)	н161	780384,11	2279833,56	
	н162	780384,43	2279833,67	
	н163	780384,33	2279834,00	
	н164	780384,00	2279833,90	
59:25:0000000:4/чзy1(29)	н165	780311,94	2279811,05	
	н166	780312,27	2279811,15	
	н167	780312,16	2279811,49	
	н168	780311,84	2279811,38	
59:25:0000000:4/чзy1(30)	н169	780236,12	2279787,65	
	н170	780236,45	2279787,75	
	н171	780236,34	2279788,09	
	н172	780236,02	2279787,98	
59:25:0000000:4/чзy1(31)	н173	780156,36	2279762,56	
	н174	780156,69	2279762,67	
	н175	780156,58	2279763,00	
	н176	780156,26	2279762,90	

59:25:0000000:4/чзy1(32)	н177	780103,09	2279746,20	Земли лесного фонда
	н178	780103,41	2279746,31	
	н179	780103,31	2279746,64	
	н180	780102,98	2279746,54	
59:25:0000000:4/чзy1(33)	н181	780041,08	2279726,92	
	н182	780041,40	2279727,02	
	н183	780041,30	2279727,36	
	н184	780040,97	2279727,25	
59:25:0000000:4/чзy1(34)	н185	779978,31	2279707,46	
	н186	779978,64	2279707,56	
	н187	779978,53	2279707,90	
	н188	779978,21	2279707,79	
59:25:0000000:4/чзy1(35)	н189	779899,68	2279683,08	
	н190	779900,01	2279683,19	
	н191	779899,90	2279683,52	
	н192	779899,58	2279683,42	
59:25:0000000:4/чзy1(36)	н1	782184,03	2276178,77	
	н2	782188,93	2276181,10	
	н3	782188,78	2276181,41	
	н4	782183,88	2276179,08	
59:25:0000000:4/чзy1(37)	н5	782179,68	2276216,56	
	н6	782179,72	2276216,22	
	н7	782180,07	2276216,26	
	н8	782180,03	2276216,60	
59:25:0000000:4/чзy1(38)	н9	782173,18	2276274,69	
	н10	782173,22	2276274,35	
	н11	782173,57	2276274,39	
	н12	782173,53	2276274,73	
59:25:0000000:4/чзy1(39)	н13	782166,49	2276334,49	
	н14	782166,53	2276334,15	
	н15	782166,88	2276334,19	
	н16	782166,84	2276334,53	
59:25:0000000:4/чзy1(40)	н17	782158,96	2276398,56	
	н18	782159,00	2276398,22	
	н19	782159,35	2276398,26	
	н20	782159,31	2276398,60	
59:25:0000000:4/чзy1(41)	н21	782151,23	2276467,26	
	н22	782151,27	2276466,92	
	н23	782151,62	2276466,96	
	н24	782151,58	2276467,30	
59:25:0000000:4/чзy1(42)	н25	782144,25	2276531,62	
	н26	782144,29	2276531,29	
	н27	782144,64	2276531,33	
	н28	782144,60	2276531,67	
59:25:0000000:4/чзy1(43)	н29	782131,21	2276604,48	
	н30	782136,57	2276605,96	
	н31	782136,48	2276606,29	
	н32	782131,12	2276604,81	

59:25:0000000:4/чзy1(44)	н33	782116,18	2276669,54	Земли лесного фонда
	н34	782116,29	2276669,21	
	н35	782116,62	2276669,32	
	н36	782116,52	2276669,65	
59:25:0000000:4/чзy1(45)	н37	782089,53	2276738,77	
	н38	782094,30	2276740,12	
	н39	782094,21	2276740,46	
	н40	782089,44	2276739,11	
59:25:0000000:4/чзy1(46)	н41	782071,48	2276786,62	
	н42	782071,63	2276786,32	
	н43	782071,95	2276786,48	
	н44	782071,79	2276786,78	
59:25:0000000:4/чзy1(47)	н45	782046,01	2276839,29	
	н46	782046,16	2276838,98	
	н47	782046,48	2276839,13	
	н48	782046,32	2276839,44	
59:25:0000000:4/чзy1(48)	н49	782023,86	2276884,83	
	н50	782024,02	2276884,53	
	н51	782024,33	2276884,69	
	н52	782024,18	2276884,99	
Площадь 16 кв.м				

Существующий объект ЭСК ПС 110/6 кВ Красновишерск расположен на землях лесного фонда, на территории субъекта Российской Федерации: Пермский край, в муниципальном образовании: Красновишерский городской округ, Красновишерском лесничестве, Красновишерском участковом лесничестве (Красновишерское), кварталах № 110 (часть выдела 16), № 133 (части выделов 10,17,18,20), № 137 (части выделов 2,30), № 159 (часть выдела 8).

3.1 ЦЕЛЕВОЕ НАЗНАЧЕНИЕ ЛЕСОВ

В соответствии с приказом Федерального агентства лесного хозяйства от 29 июля 2011 г. № 335 «Об определении количества лесничеств на территории Пермского края и установления их границ» Красновишерское участковое лесничество (Красновишерское) входит в состав Красновишерского лесничества.

На момент проектирования лесного участка, на территории Красновишерского лесничества (лесопарка) распространяется действие лесохозяйственного регламента, утвержденного приказом Министерства природных ресурсов, лесного хозяйства и экологии Пермского края от 29.12.2017 № СЭД-30-01-02-2068.

Леса на территории Пермского края в соответствии со статьей 8 Федерального закона от 04.12.2006 № 201-ФЗ «О введении в действие Лесного кодекса Российской Федерации» отнесены к защитным лесам,

что отражено в Лесном плане Пермского края, утвержденном Указом губернатора Пермского края от 19 апреля 2018 г. № 36, и лесохозяйственном регламенте Красновишерского лесничества (лесопарка).

Согласно указанным документам лесного планирования:

кварталы №110, 137, 159 Красновишерского участкового лесничества (Красновишерское), Красновишерского лесничества, в котором расположен проектируемый лесной участок, относится к защитным лесам, категория лесов - **леса, выполняющие функции защиты природных и иных объектов: леса расположенные в зеленых зонах,**

квартал №133 Красновишерского участкового лесничества (Красновишерское), Красновишерского лесничества, в котором расположен проектируемый лесной участок, относится к защитным лесам, категория лесов – **ценные леса: нерестоохранные полосы лесов.**

3.2 КОЛИЧЕСТВЕННЫЕ И КАЧЕСТВЕННЫЕ ХАРАКТЕРИСТИКИ ПРОЕКТИРУЕМОГО ЛЕСНОГО УЧАСТКА

Количественные и качественные характеристики проектируемого лесного участка составляются на основании данных государственного лесного реестра Красновишерского лесничества (лесопарка) и необходимости натурного обследования.

Таблица 2. Распределение земель

Общая площадь , га	в том числе									
	лесные земли					нелесные земли				
	занятые лесным и насажде- ниями - всего	в том числе покрытые лесными культурами	лесные питом- ники, планта- ции	не занятые лесными насажде- ниями	итого	дороги	про- секи	боло- та	други е	итого
1	2	3	4	5	6	7	8	9	10	11
0,0016	-	-	-	-	-	-	-	-	0,0016	0,0016

Таблица 3. Характеристика насаждений проектируемого лесного участка

Целевое назначение лесов (категория защитности лесов)	Номер квартал а	Номер выдел а	Состав насаждения или характеристика лесного участка при отсутствии насаждения ¹	Площадь (га)/ запас древесин ы при наличии (куб. м)	в том числе по группам возраста древостоя (га/куб. м)			
					Молод- няки	средне- возрастны е	Приспе- вающи е	спелые и перес- тойные
1	2	3	4	5	6	7	8	9
Красновишерское участковое лесничество (Красновишерское)								
Защитные леса (леса, выполняющие функции защиты природных и иных объектов: леса расположенные в зеленых зонах)	110	ч.16	лэп	0,00005/-	-	-	-	-
	137	ч.2	лэп	0,00006/-	-	-	-	-
		ч.30	лэп	0,00062/-	-	-	-	-
	159	ч.8	лэп	0,0002/-	-	-	-	-
Защитные леса (ценные леса: нерестоохраные полосы лесов)	133	ч.17	болото	0,00022/-	-	-	-	-
		ч.18	лэп	0,00022/-	-	-	-	-
		ч.10	пашня	0,0002/-	-	-	-	-
		ч.20	прочие земли	0,00002/-	-	-	-	-
Итого				0,0016/-				

Таблица 4. Средние таксационные показатели насаждений проектируемого лесного участка

Целевое назначение лесов	Хозяйство, преобладающая порода	Состав насаждений	Возраст	Бонитет	Полнота	Средний запас древесины (куб. м/га)		
						средневозрастные	приспевающие	спелые и перестойные
1	2	3	4	5	6	7	8	9
Защитные леса (леса, выполняющие функции защиты природных и иных объектов: леса расположенные в зеленых зонах)	-	-	-	-	-	-	-	-
Защитные леса (ценные леса: нерестоохраняемые полосы лесов)	-	-	-	-	-	-	-	-

¹ Указать состав насаждения (пример: 6БЗЕ1Ос + Дн) или характеристика лесного участка при отсутствии насаждения (пример: вырубка, гарь, прогалина, лесная дорога грунтовая, просека квартальная, болото низинное осоковое, единичные деревья и прочее).

Таблица 5. Виды и объемы использования лесов на проектируемом лесном участке

Целевое назначение лесов	Хозяйство (хвойное, твердолиственное, мягколиственные)	Площадь (га)	Единица измерения	Объемы использования лесов (изъятия лесных ресурсов)
1	2	3	4	5
Вид использования лесов – строительство, реконструкция, эксплуатация линейных объектов Цель предоставления лесного участка – эксплуатация линейного объекта – ЭСК ПС 110/6 кВ Красновишерск»				
Защитные леса (леса, выполняющие функции защиты природных и иных объектов: леса расположенные в зеленых зонах)	-	0,0009	-	-
Защитные леса (ценные леса: нерестоохранные полосы лесов)	-	0,0007	-	-

3.3 ВИДЫ РАЗРЕШЕННОГО ИСПОЛЬЗОВАНИЯ ЛЕСОВ НА ПРОЕКТИРУЕМОМ ЛЕСНОМ УЧАСТКЕ

Лесохозяйственным регламентом Красновишерского лесничества в кварталах 110,133,137,159 Красновишерского участкового лесничества (Красновишерское) и соответственно в проектируемом лесном участке установлены следующие виды разрешенного использования лесов:

Виды разрешенного использования лесов	Наименование участкового лесничества	Перечень кварталов или их частей входящих лесничеств, хозяйств
Заготовка древесины	Красновишерское участковое лесничество (Красновишерское)	№ 110 (часть выдела 16), № 133 (части выделов 10,17,18,20), № 137 (части выделов 2,30), № 159 (часть выдела 8)
Заготовка и сбор недревесных лесных ресурсов		
Заготовка пищевых лесных ресурсов и сбор лекарственных растений		
Осуществление видов деятельности в сфере охотничьего хозяйства		№ 133 (части выделов 10,17,18,20)
Ведение сельского хозяйства		№ 110 (часть выдела 16), № 133 (части выделов 10,17,18,20), № 137 (части выделов 2,30), № 159 (часть выдела 8)
Осуществление научно-исследовательской деятельности, образовательной деятельности		
Осуществление рекреационной деятельности		

Выполнение работ по геологическому изучению недр, разработка месторождений полезных ископаемых		
Строительство и эксплуатация водохранилищ и иных искусственных водных объектов, а также гидротехнических сооружений, морских портов, морских терминалов, речных портов, причалов		
Строительство, реконструкция, эксплуатация линейных объектов		
Осуществление религиозной деятельности		

3.4 СВЕДЕНИЯ ОБ ОБРЕМЕНЕНИЯХ ПРОЕКТИРУЕМОГО ЛЕСНОГО УЧАСТКА

По данным государственного лесного реестра:

- кварталах № 110 (часть выдела 16), № 133 (части выделов 10,17,18,20), № 137 (части выделов 2,30), № 159 (часть выдела 8), Красновишерского участкового лесничества (Красновишерское), Красновишерского лесничества обременений не имеют.

3.5 СВЕДЕНИЯ ОБ ОГРАНИЧЕНИЯХ ИСПОЛЬЗОВАНИЯ ЛЕСОВ

С учетом целевого назначения и правового режима лесов, установленного лесным законодательством Российской Федерации, лесохозяйственным регламентом Красновишерского лесничества (лесопарка) предусмотрены следующие ограничения в использовании лесов:

- в соответствии со ст. 114 Лесного Кодекса РФ;
- в соответствии с п. 3.1., п.3.3. главы 3 лесохозяйственного регламента Красновишерского лесничества.

При строительстве, реконструкции, эксплуатации линейных объектов запрещается: повреждение лесных насаждений, растительного покрова, почвы за пределами предоставленного участка; захламливание прилегающих территорий; загрязнение площади химическими и радиоактивными веществами; проезд транспорта за пределами предоставленного участка.

В лесопарковых зонах запрещается размещение объектов капитального строительства.

В зеленых зонах запрещается размещение объектов капитального строительства, за исключением линий связи, линий электропередачи, подземных трубопроводов.

3.6 СВЕДЕНИЯ О НАЛИЧИИ ЗДАНИЙ, СООРУЖЕНИЙ, ОБЪЕКТОВ, СВЯЗАННЫХ С СОЗДАНИЕМ ЛЕСНОЙ ИНФРАСТРУКТУРЫ И ОБЪЕКТОВ, НЕ СВЯЗАННЫХ С СОЗДАНИЕМ ЛЕСНОЙ ИНФРАСТРУКТУРЫ НА ПРОЕКТИРУЕМОМ ЛЕСНОМ УЧАСТКЕ

Таблица 6

№ п/п	Участковое лесничество/ урочище (при наличии)	Номер квартала	Номер выдела	Площадь объекта (га)	Наименование объекта
1	2	3	4	5	6
1.	Красновишерское (Красновишерское)	110	ч.16	0,00005	ЭСК ПС 110/6 кВ Красновишерск
		133	ч.10	0,0002	
			ч.17	0,00022	
			ч.18	0,00022	
			ч.20	0,00002	
		137	ч.2	0,00006	
			ч.30	0,00062	
		159	ч.8	0,0002	
Итого				0.0016	

3.7 СВЕДЕНИЯ О НАЛИЧИИ НА ПРОЕКТИРУЕМОМ ЛЕСНОМ УЧАСТКЕ ОСОБО ЗАЩИЩЕННЫХ УЧАСТКОВ ЛЕСОВ, ОСОБО ОХРАНЯЕМЫХ ПРИРОДНЫХ ТЕРРИТОРИЙ, ЗОН С ОСОБЫМИ УСЛОВИЯМИ ИСПОЛЬЗОВАНИЯ ТЕРРИТОРИИ

Согласно данным государственного лесного реестра на проектируемом лесном участке существуют особо защитные участки лесов (ОЗУ), особо охраняемые природные территории (ООПТ), зоны с особыми условиями использования территорий.

Таблица 7

№ п/п	Наименование участкового лесничества/урочища (при наличии)	Номер квартала	Номер выдела	Виды ОЗУ, наименование ООПТ, виды зон с особыми условиями использования территорий	Общая площадь, га
1	2	3	4	5	6
-	-	-	-	-	-

3.8 ПРОЕКТИРОВАНИЕ ВИДА ИСПОЛЬЗОВАНИЯ ЛЕСОВ ЛЕСНОГО УЧАСТКА

3.8.1. Лесохозяйственным регламентом _Красновишерского лесничества зоны планируемого освоения лесов не установлены.

3.8.2. Согласно лесному плану Пермского края кварталы (выделы) 110 (ч.16), 133 (ч.10,17,18,20), 37 (ч.3), 137 (ч.2,30), 159 (ч.8) Красновишерского участкового лесничества (Красновишерское), Красновишерского лесничества, в границах которого расположен проектируемый лесной участок, относится к зоне многоцелевого использования защитных лесов

3.8.3 Лесной участок предоставлен под существующий объект ЭСК ПС 110/6 кВ Красновишерск, согласно свидетельства о государственной регистрации права от 09.07.2008, серия 59 БА № 0817718.

Проектирование лесного участка осуществляется в соответствии с нормами отвода земель для конкретных видов деятельности или в соответствии с правилами землепользования и застройки, землеустроительной, градостроительной документацией, документами лесного планирования, лесохозяйственными регламентами лесничеств, лесопарков, а также с учетом сведений о наличии особо защитных участков лесов, зон с особыми условиями использования территорий.

3.8.4 В силу подпункта 13 пункта 1 статьи 25 Лесного кодекса РФ предусматривается вид использования: строительство, реконструкция, эксплуатация линейных объектов.

4. СВЕДЕНИЯ О ГРАНИЦАХ ТЕРРИТОРИИ

Земельные участки и части земельных участков, на которых размещается вышеуказанный линейный объект - не будут отнесены к территориям общего пользования или имуществу общего пользования.

Таблица 8

Перечень координат характерных точек зон размещения линейного объекта ЭСК ПС 110/6 кВ Красновишерск

в системе координат МСК-59

№ точек	X	Y
н53	782208,59	2280149,09
н54	782208,94	2280149,10
н55	782208,93	2280149,45
н56	782208,59	2280149,44
н57	782152,11	2280147,92
н58	782152,46	2280147,93
н59	782152,45	2280148,28
н60	782152,11	2280148,27
н61	782097,99	2280147,37
н62	782098,34	2280147,38
н63	782098,33	2280147,73
н64	782097,99	2280147,73
н65	782038,53	2280146,81
н66	782038,88	2280146,82
н67	782038,87	2280147,17
н68	782038,53	2280147,16
н69	781956,89	2280146,21
н70	781957,24	2280146,21
н71	781957,23	2280146,56
н72	781956,89	2280146,56
н73	781890,33	2280145,25
н74	781890,68	2280145,25
н75	781890,67	2280145,60
н76	781890,33	2280145,60
н77	781798,59	2280144,21
н78	781798,94	2280144,21
н79	781798,93	2280144,56
н80	781798,59	2280144,56
н81	781704,97	2280143,40
н82	781705,32	2280143,40
н83	781705,31	2280143,75
н84	781704,97	2280143,75
н85	781623,44	2280142,17

н86	781623,79	2280142,17
н87	781623,78	2280142,52
н88	781623,44	2280142,52
н89	781550,26	2280140,81
н90	781556,97	2280135,25
н91	781557,20	2280135,52
н92	781550,48	2280141,08
н93	781493,09	2280140,94
н94	781493,43	2280140,94
н95	781493,43	2280141,29
н96	781493,09	2280141,29
н97	781426,32	2280140,87
н98	781426,66	2280140,87
н99	781426,66	2280141,23
н100	781426,32	2280141,23
н101	781369,40	2280140,31
н102	781369,76	2280137,31
н103	781370,11	2280137,35
н104	781369,75	2280140,35
н105	781335,28	2280129,35
н106	781335,61	2280129,46
н107	781335,51	2280129,79
н108	781335,18	2280129,69
н109	781276,46	2280111,24
н110	781276,79	2280111,35
н111	781276,68	2280111,68
н112	781276,36	2280111,58
н113	781218,08	2280093,27
н114	781218,41	2280093,37
н115	781218,30	2280093,71
н116	781217,98	2280093,60
н117	781148,25	2280074,77
н118	781149,70	2280072,02
н119	781150,01	2280072,18
н120	781148,56	2280074,94
н121	781070,95	2280047,86
н122	781071,28	2280047,96
н123	781071,17	2280048,30
н124	781070,85	2280048,19
н125	780999,27	2280025,27
н126	780999,60	2280025,37
н127	780999,49	2280025,71
н128	780999,17	2280025,60
н129	780936,23	2280005,53
н130	780936,56	2280005,63
н131	780936,45	2280005,97
н132	780936,13	2280005,87
н133	780863,20	2279982,56
н134	780863,53	2279982,67
н135	780863,42	2279983,00

н136	780863,10	2279982,90
н137	780790,14	2279959,92
н138	780790,47	2279960,02
н139	780790,36	2279960,36
н140	780790,04	2279960,3
н141	780726,13	2279940,2
н142	780726,46	2279940,27
н143	780726,35	2279940,61
н144	780726,03	2279940,50
н145	780653,29	2279917,29
н146	780653,62	2279917,40
н147	780653,51	2279917,73
н148	780653,19	2279917,62
н149	780590,35	2279897,67
н150	780590,68	2279897,78
н151	780590,57	2279898,12
н152	780590,25	2279898,01
н153	780515,26	2279874,26
н154	780515,59	2279874,37
н155	780515,48	2279874,70
н156	780515,16	2279874,60
н157	780448,78	2279853,55
н158	780449,11	2279853,65
н159	780449,00	2279853,99
н160	780448,68	2279853,88
н161	780384,11	2279833,56
н162	780384,43	2279833,67
н163	780384,33	2279834,00
н164	780384,00	2279833,90
н165	780311,94	2279811,05
н166	780312,27	2279811,15
н167	780312,16	2279811,49
н168	780311,84	2279811,38
н169	780236,12	2279787,65
н170	780236,45	2279787,75
н171	780236,34	2279788,09
н172	780236,02	2279787,98
н173	780156,36	2279762,56
н174	780156,69	2279762,67
н175	780156,58	2279763,00
н176	780156,26	2279762,90
н177	780103,09	2279746,20
н178	780103,41	2279746,31
н179	780103,31	2279746,64
н180	780102,98	2279746,54
н181	780041,08	2279726,92
н182	780041,40	2279727,02
н183	780041,30	2279727,36
н184	780040,97	2279727,25

н185	779978,31	2279707,46
н186	779978,64	2279707,56
н187	779978,53	2279707,90
н188	779978,21	2279707,79
н189	779899,68	2279683,08
н190	779900,01	2279683,19
н191	779899,90	2279683,52
н192	779899,58	2279683,42
н1	782184,03	2276178,77
н2	782188,93	2276181,10
н3	782188,78	2276181,41
н4	782183,88	2276179,08
н5	782179,68	2276216,56
н6	782179,72	2276216,22
н7	782180,07	2276216,26
н8	782180,03	2276216,60
н9	782173,18	2276274,69
н10	782173,22	2276274,35
н11	782173,57	2276274,39
н12	782173,53	2276274,73
н13	782166,49	2276334,49
н14	782166,53	2276334,15
н15	782166,88	2276334,19
н16	782166,84	2276334,53
н17	782158,96	2276398,56
н18	782159,00	2276398,22
н19	782159,35	2276398,26
н20	782159,31	2276398,60
н21	782151,23	2276467,26
н22	782151,27	2276466,92
н23	782151,62	2276466,96
н24	782151,58	2276467,30
н25	782144,25	2276531,62
н26	782144,29	2276531,29
н27	782144,64	2276531,33
н28	782144,60	2276531,67
н29	782131,21	2276604,48
н30	782136,57	2276605,96
н31	782136,48	2276606,29
н32	782131,12	2276604,81
н33	782116,18	2276669,54
н34	782116,29	2276669,21
н35	782116,62	2276669,32
н36	782116,52	2276669,65
н37	782089,53	2276738,77
н38	782094,30	2276740,12
н39	782094,21	2276740,46
н40	782089,44	2276739,11
н41	782071,48	2276786,62

н42	782071,63	2276786,32
н43	782071,95	2276786,48
н44	782071,79	2276786,78
н45	782046,01	2276839,29
н46	782046,16	2276838,98
н47	782046,48	2276839,13
н48	782046,32	2276839,44
н49	782023,86	2276884,83
н50	782024,02	2276884,53
н51	782024,33	2276884,69
н52	782024,18	2276884,99

Таблица 9. Экспликация земельных участков

Местоположение земельного участка	Категория земель	Площадь земельного участка, кв.м	Форма собственности, правообладатель	Кадастровый номер земельного участка	Формирование части земельного участка (далее-ЧЗУ)	Площадь образуемой ЧЗУ, кв.м
Пермский край, Красновишерский район, Красновишерское лес-во, Красновишерское уч. лес-во (Красновишерское), кв. 1, 3-21, 23-72, 74-95, 97-102, 104-134, 137-245, Красновишерское уч. лес-во (Верхне-Язьвинское), кв. 1-166, 171-176, 181-204, Нижне-Язьвинское уч. лес-во (Нижне-Язьвинское), кв. 1-110, Нижне-Язьвинское уч. лес-во (Вишерское), кв. 1-59, Говорливское уч. лес-во (Говорливское), кв. 1-186, Щугорское уч. лес-во (Щугорское), кв. 1-168, Северо-Колчимское уч. лес-во (Северо-Колчимское), кв. 1-270, Пудьвинское уч. лес-во (Пудьвинское), кв. 1-163, 170, 171, 178-202, 210, 211, 219-241, 250-263, 270-283, 288-299, 304-315, 320, 321, 326, 327; Соликамский муниципальный р-н, Красновишерское лес-во, Пудьвинское уч. лес-во (Пудьвинское), кв. 164-169, 172-177, 203-209, 212-218, 242-249, 264-269, 284-287, 300-303, 316-319, 322-325, 328-331, Красновишерское уч. лес-во (Верхне-Язьвинское), кв. 167-170, 177-180	Земли лесного фонда	6346864400	Собственность, Российская Федерация	59:25:0000000:4	:4/чзу1	16

5. СВЕДЕНИЯ О КРАСНЫХ ЛИНИЯХ

В соответствии с Приказом Министерства строительства и жилищно-коммунального хозяйства РФ от 25.04.2017г. №742/пр «О порядке установления и отображения красных линий, обозначающих границы территорий, занятых линейными объектами и (или) предназначенных для размещения линейных объектов» красные линии устанавливаются в соответствии с нормами отвода земельных участков (правилами определения размеров земельных участков) для размещения конкретных видов линейных объектов, в случае, если земельный участок, на котором расположен линейный объект, не образован. Таким же образом формируются и земельные участки (части земельных участков) под линейные объекты – линии электропередач. Таким образом, границы образуемых земельных участков (частей земельных участков) под ЛЭП и красные линии ЛЭП совпадают.

Таким образом, красные линии отображены на чертеже межевания территории совместно с проектируемой границей земельного (лесного) участка.

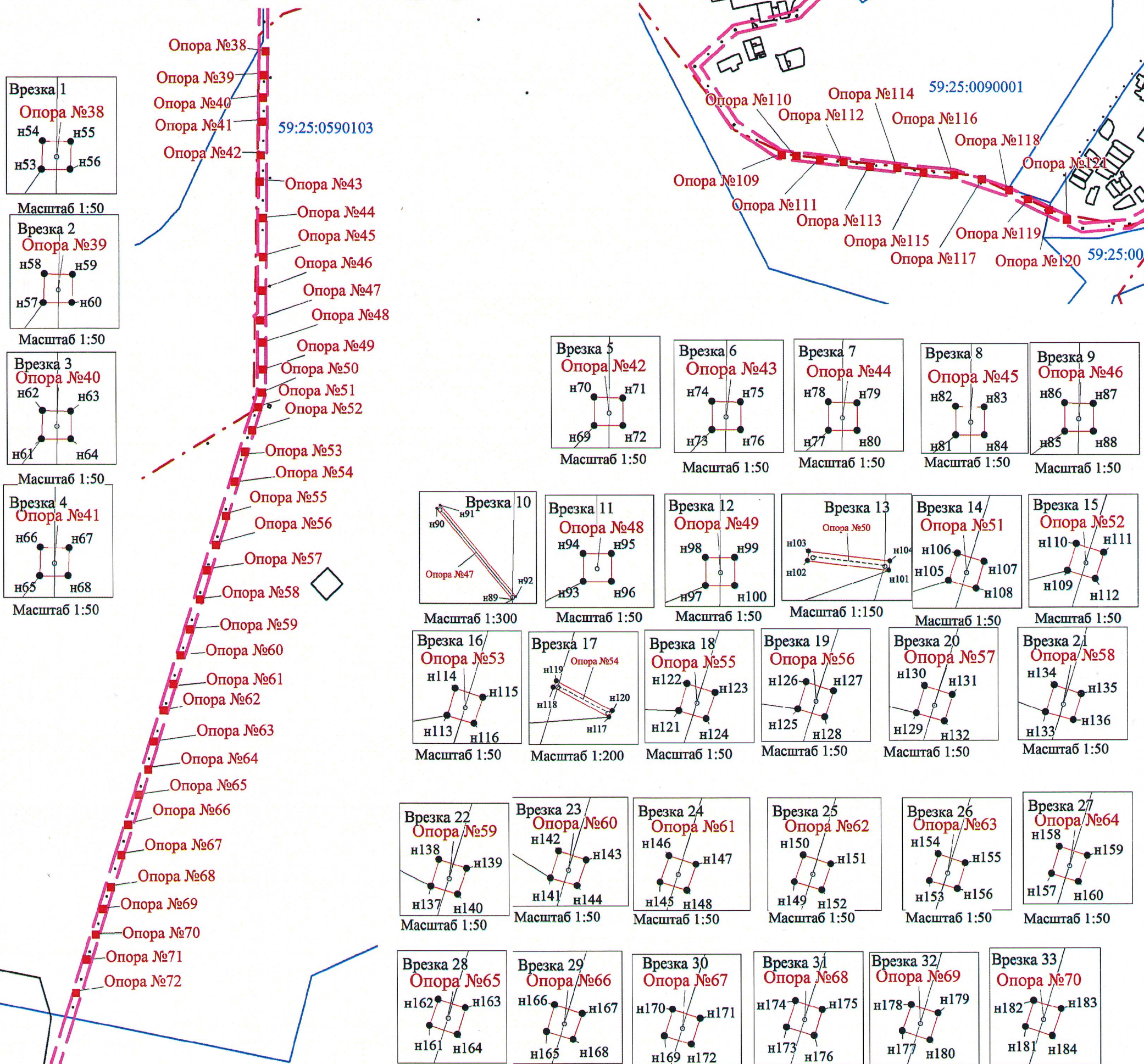
Перечень координат характерных точек устанавливаемых красных линий отображен в виде приложения к чертежу межевания территории как каталог координат поворотных точек проектируемой границы земельного (лесного) участка.

Линии отступа от красных линий в целях определения мест допустимого размещения линейного объекта проектом не предусмотрены.

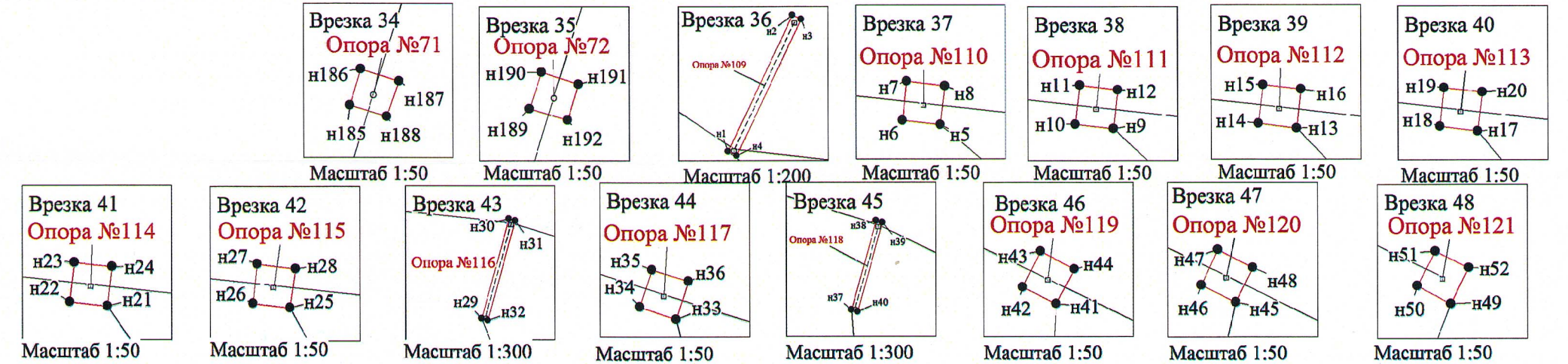
6. СВЕДЕНИЯ О ЗОНАХ ДЕЙСТВИЯ ПУБЛИЧНЫХ СЕРВИТУТОВ

Согласно п. 9 статьи 23 Земельного кодекса РФ, сервитуты подлежат государственной регистрации в соответствии с Федеральным законом от 13.07.2015 N 218-ФЗ «О государственной регистрации недвижимости». На проектируемой территории информации о зарегистрированных сервитутах отсутствует.

Чертеж проекта межевания территории



Система координат СК 59
Съемка выполнена по состоянию на ноябрь 2018



Условные обозначения:

- проектируемая граница земельного (лесного) участка
- 1 - проектируемая поворотная точка и ее номер
- граница кадастрового квартала
- 59:25:2601001 - кадастровый номер квартала
- проектируемый земельный (лесной) участок, размеры которого не могут быть переданы в масштабе разделов графической части
- охранный зона, внесенная в ЕГРН
- существующий линейный объект

Изм.	Кол.	Лист	№ док.	Подпись	Дата
1	1	1	1	Чернышев В.И.	2019
2	1	1	1	Постникова С.А.	2019
3	1	1	1		
4	1	1	1		
5	1	1	1		
6	1	1	1		
7	1	1	1		
8	1	1	1		
9	1	1	1		
10	1	1	1		
11	1	1	1		
12	1	1	1		
13	1	1	1		
14	1	1	1		
15	1	1	1		
16	1	1	1		
17	1	1	1		
18	1	1	1		
19	1	1	1		
20	1	1	1		
21	1	1	1		
22	1	1	1		
23	1	1	1		
24	1	1	1		
25	1	1	1		
26	1	1	1		
27	1	1	1		
28	1	1	1		
29	1	1	1		
30	1	1	1		
31	1	1	1		
32	1	1	1		
33	1	1	1		
34	1	1	1		
35	1	1	1		
36	1	1	1		
37	1	1	1		
38	1	1	1		
39	1	1	1		
40	1	1	1		
41	1	1	1		
42	1	1	1		
43	1	1	1		
44	1	1	1		
45	1	1	1		
46	1	1	1		
47	1	1	1		
48	1	1	1		

установления границ земельного участка, на котором
расположен объект капитального строительства
ОАО "МРСК Урала":
ЭСК ПС 110/6 кВ Красновишерск

Проект межевания территории

Чертеж межевания территории
(Основная часть)
1:10 000

Стадия	Лист	Листов
ПМТ	1	1

ООО "ПКЦ"

Перечень координат характерных точек границ проектируемого
земельного (лесного) участка. Красных линий

№ точек	X	Y
н53	782208,59	2280149,09
н54	782208,94	2280149,10
н55	782208,93	2280149,45
н56	782208,59	2280149,44
н57	782152,11	2280147,92
н58	782152,46	2280147,93
н59	782152,45	2280148,28
н60	782152,11	2280148,27
н61	782097,99	2280147,37
н62	782098,34	2280147,38
н63	782098,33	2280147,73
н64	782097,99	2280147,73
н65	782038,53	2280146,81
н66	782038,88	2280146,82
н67	782038,87	2280147,17
н68	782038,53	2280147,16
н69	781956,89	2280146,21
н70	781957,24	2280146,21
н71	781957,23	2280146,56
н72	781956,89	2280146,56
н73	781890,33	2280145,25
н74	781890,68	2280145,25
н75	781890,67	2280145,60
н76	781890,33	2280145,60
н77	781798,59	2280144,21
н78	781798,94	2280144,21
н79	781798,93	2280144,56
н80	781798,59	2280144,56
н81	781704,97	2280143,40
н82	781705,32	2280143,40
н83	781705,31	2280143,75
н84	781704,97	2280143,75
н85	781623,44	2280142,17
н86	781623,79	2280142,17
н87	781623,78	2280142,52
н88	781623,44	2280142,52
н89	781550,26	2280140,81
н90	781556,97	2280135,25
н91	781557,20	2280135,52
н92	781550,48	2280141,08
н93	781493,09	2280140,94
н94	781493,43	2280140,94
н95	781493,43	2280141,29
н96	781493,09	2280141,29
н97	781426,32	2280140,87

н98	781426,66	2280140,87
н99	781426,66	2280141,23
н100	781426,32	2280141,23
н101	781369,40	2280140,31
н102	781369,76	2280137,31
н103	781370,11	2280137,35
н104	781369,75	2280140,35
н105	781335,28	2280129,35
н106	781335,61	2280129,46
н107	781335,51	2280129,79
н108	781335,18	2280129,69
н109	781276,46	2280111,24
н110	781276,79	2280111,35
н111	781276,68	2280111,68
н112	781276,36	2280111,58
н113	781218,08	2280093,27
н114	781218,41	2280093,37
н115	781218,30	2280093,71
н116	781217,98	2280093,60
н117	781148,25	2280074,77
н118	781149,70	2280072,02
н119	781150,01	2280072,18
н120	781148,56	2280074,94
н121	781070,95	2280047,86
н122	781071,28	2280047,96
н123	781071,17	2280048,30
н124	781070,85	2280048,19
н125	780999,27	2280025,27
н126	780999,60	2280025,37
н127	780999,49	2280025,71
н128	780999,17	2280025,60
н129	780936,23	2280005,53
н130	780936,56	2280005,63
н131	780936,45	2280005,97
н132	780936,13	2280005,87
н133	780863,20	2279982,56
н134	780863,53	2279982,67
н135	780863,42	2279983,00
н136	780863,10	2279982,90
н137	780790,14	2279959,92
н138	780790,47	2279960,02
н139	780790,36	2279960,36
н140	780790,04	2279960,3
н141	780726,13	2279940,2
н142	780726,46	2279940,27
н143	780726,35	2279940,61
н144	780726,03	2279940,50
н145	780653,29	2279917,29
н146	780653,62	2279917,40
н147	780653,51	2279917,73

н148	780653,19	2279917,62
н149	780590,35	2279897,67
н150	780590,68	2279897,78
н151	780590,57	2279898,12
н152	780590,25	2279898,01
н153	780515,26	2279874,26
н154	780515,59	2279874,37
н155	780515,48	2279874,70
н156	780515,16	2279874,60
н157	780448,78	2279853,55
н158	780449,11	2279853,65
н159	780449,00	2279853,99
н160	780448,68	2279853,88
н161	780384,11	2279833,56
н162	780384,43	2279833,67
н163	780384,33	2279834,00
н164	780384,00	2279833,90
н165	780311,94	2279811,05
н166	780312,27	2279811,15
н167	780312,16	2279811,49
н168	780311,84	2279811,38
н169	780236,12	2279787,65
н170	780236,45	2279787,75
н171	780236,34	2279788,09
н172	780236,02	2279787,98
н173	780156,36	2279762,56
н174	780156,69	2279762,67
н175	780156,58	2279763,00
н176	780156,26	2279762,90
н177	780103,09	2279746,20
н178	780103,41	2279746,31
н179	780103,31	2279746,64
н180	780102,98	2279746,54
н181	780041,08	2279726,92
н182	780041,40	2279727,02
н183	780041,30	2279727,36
н184	780040,97	2279727,25
н185	779978,31	2279707,46
н186	779978,64	2279707,56
н187	779978,53	2279707,90
н188	779978,21	2279707,79
н189	779899,68	2279683,08
н190	779900,01	2279683,19
н191	779899,90	2279683,52
н192	779899,58	2279683,42
н1	782184,03	2276178,77
н2	782188,93	2276181,10
н3	782188,78	2276181,41
н4	782183,88	2276179,08

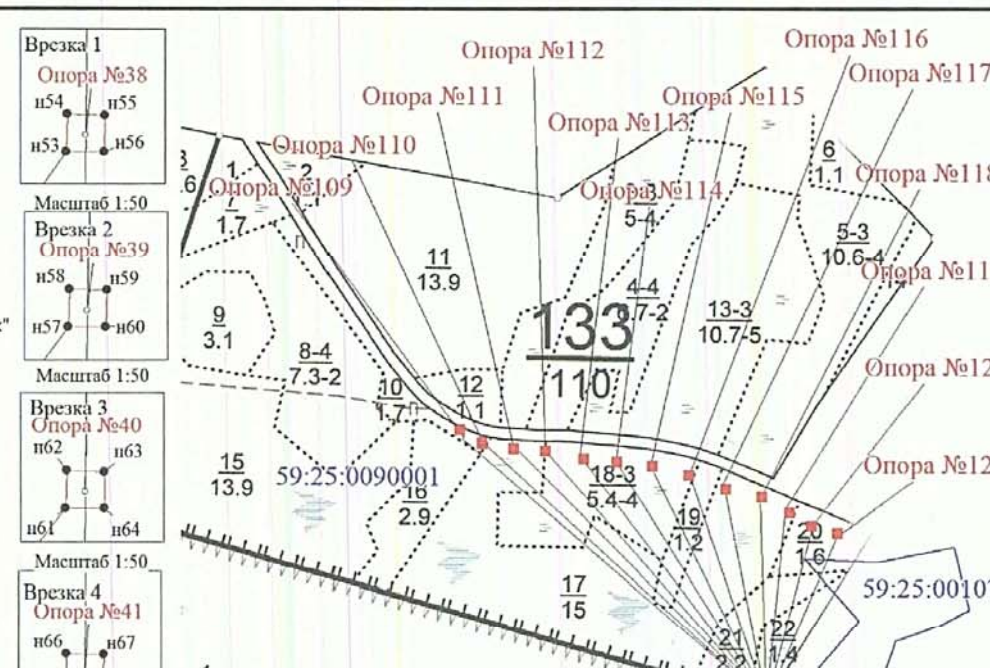
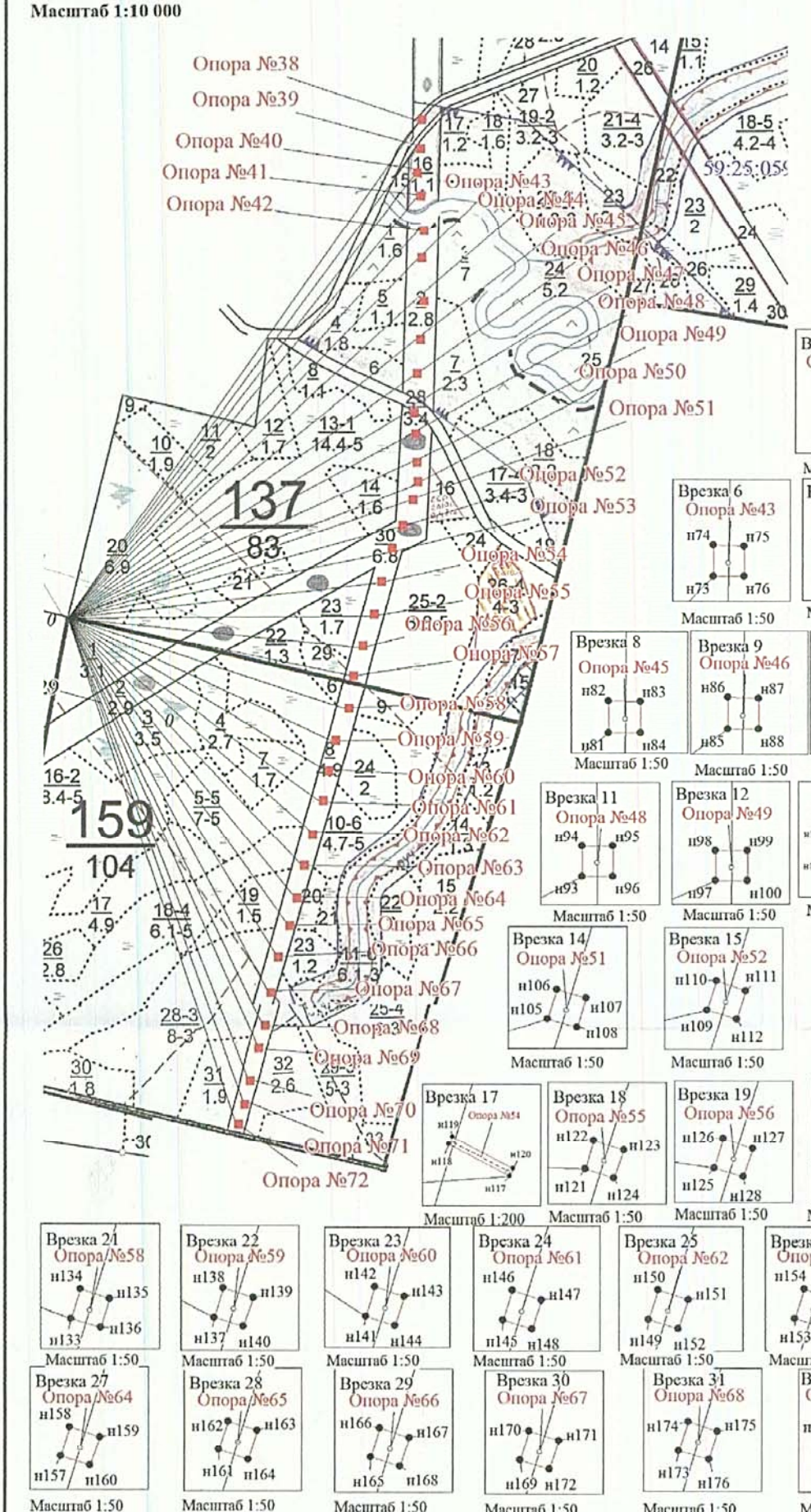
н5	782179,68	2276216,56
н6	782179,72	2276216,22
н7	782180,07	2276216,26
н8	782180,03	2276216,60
н9	782173,18	2276274,69
н10	782173,22	2276274,35
н11	782173,57	2276274,39
н12	782173,53	2276274,73
н13	782166,49	2276334,49
н14	782166,53	2276334,15
н15	782166,88	2276334,19
н16	782166,84	2276334,53
н17	782158,96	2276398,56
н18	782159,00	2276398,22
н19	782159,35	2276398,26
н20	782159,31	2276398,60
н21	782151,23	2276467,26
н22	782151,27	2276466,92
н23	782151,62	2276466,96
н24	782151,58	2276467,30
н25	782144,25	2276531,62
н26	782144,29	2276531,29
н27	782144,64	2276531,33
н28	782144,60	2276531,67
н29	782131,21	2276604,48
н30	782136,57	2276605,96
н31	782136,48	2276606,29
н32	782131,12	2276604,81
н33	782116,18	2276669,54
н34	782116,29	2276669,21
н35	782116,62	2276669,32
н36	782116,52	2276669,65
н37	782089,53	2276738,77
н38	782094,30	2276740,12
н39	782094,21	2276740,46
н40	782089,44	2276739,11
н41	782071,48	2276786,62
н42	782071,63	2276786,32
н43	782071,95	2276786,48
н44	782071,79	2276786,78
н45	782046,01	2276839,29
н46	782046,16	2276838,98
н47	782046,48	2276839,13
н48	782046,32	2276839,44
н49	782023,86	2276884,83
н50	782024,02	2276884,53
н51	782024,33	2276884,69
н52	782024,18	2276884,99

Схема расположения лесного участка по объекту "ЭСК ПС 110/6 кВ "Красновишерск" (по данным инструментальной съемки границ)

Субъект Российской Федерации: Пермский край
Муниципальное образование: Красновишерский городской округ
Категория земель: земли лесного фонда
Лесничество: Красновишерское
Участковое лесничество: Красновишерское
Квартал: 110 (часть выдела 16), 137 (часть выдела 2,30), 159 (часть выдела 8), 133 (часть выдела 10, 17, 18, 20)

Общая площадь участка: 0,0016 га
Вид использования лесов: строительство, реконструкция, эксплуатация линейных объектов
Цель предоставления лесного участка: эксплуатация линейных объектов - "ЭСК ПС 110/6 кВ "Красновишерск"

Масштаб 1:10 000



КАТАЛОГ КООРДИНАТ (система координат МСК 59)

№ точки	X	Y	1	2	3	1	2	3
1	782208,59	228014,09	n116	781217,98	228009,60	n180	780102,98	227974,34
n53	782208,59	228014,09	n117	781148,25	228007,17	n181	780041,08	227972,62
n54	782208,94	228014,10	n118	781149,70	228007,02	n182	780041,10	227972,02
n55	782208,94	228014,10	n119	781150,01	228007,18	n183	780041,30	227972,36
n56	782208,99	228014,11	n120	781148,56	228007,04	n184	780040,97	227972,25
n57	782152,11	228017,92	n121	781070,95	228007,86	n185	779978,31	227970,56
n58	782152,45	228018,28	n122	781071,17	228008,30	n187	779978,53	227970,90
n59	782152,45	228018,28	n123	781070,85	228008,19	n188	779978,21	227970,79
n60	782152,11	228017,92	n124	781070,85	228008,19	n188	779978,21	227970,79
n61	782097,99	228017,37	n125	780999,27	228002,27	n189	779898,68	227968,83
n62	782098,34	228017,38	n126	780999,60	228002,57	n190	779900,01	227968,19
n63	782098,34	228017,37	n127	780999,49	228002,51	n191	779899,90	227968,32
n64	782097,99	228017,37	n128	780999,27	228002,27	n192	779899,58	227968,42
n65	782098,34	228017,38	n129	780999,60	228002,57	n1	782184,03	227617,77
n66	782098,34	228017,38	n130	780999,60	228002,57	n2	782188,93	227618,11
n67	782038,87	228017,17	n131	780936,45	228000,97	n3	782188,78	227618,41
n68	782038,53	228017,16	n132	780936,13	228000,87	n4	782183,88	227617,39
n69	781956,89	228014,62	n133	780863,20	227998,56	n5	782179,68	227621,56
n70	781957,24	228014,62	n134	780863,33	227998,07	n6	782179,72	227621,22
n71	781957,23	228014,56	n135	780863,42	227998,00	n7	782180,07	227621,26
n72	781956,89	228014,56	n136	780863,10	227998,90	n8	782180,03	227621,60
n73	781960,33	228014,55	n137	780790,14	227999,92	n9	782173,18	227627,69
n74	781890,68	228014,55	n138	780790,47	227999,02	n10	782173,22	227627,34
n75	781890,67	228014,56	n139	780790,36	227999,36	n11	782173,57	227627,39
n76	781890,33	228014,56	n140	780790,04	227999,03	n12	782173,53	227627,73
n77	781798,59	228014,41	n141	780726,13	227999,02	n13	782166,49	227633,49
n78	781798,94	228014,41	n142	780726,46	227999,27	n14	782166,53	227633,15
n79	781798,93	228014,41	n143	780726,35	227999,40	n15	782166,88	227633,19
n80	781798,49	228014,41	n144	780726,03	227999,40	n16	782166,84	227633,53
n81	781704,97	228014,40	n145	780653,29	227997,29	n17	782168,06	227630,36
n82	781705,32	228014,40	n146	780653,62	227997,10	n18	782169,09	227630,82
n83	781705,31	228014,43	n147	780653,51	227997,13	n19	782159,35	227630,26
n84	781704,97	228014,43	n148	780653,19	227997,17	n20	782159,31	227630,60
n85	781623,41	228014,27	n149	780590,35	227989,67	n21	782151,23	227646,26
n86	781623,79	228014,27	n150	780590,68	227989,78	n22	782151,27	227646,92
n87	781623,78	228014,25	n151	780590,57	227989,82	n23	782151,62	227646,06
n88	781623,44	228014,25	n152	780590,25	227989,81	n24	782151,58	227646,70
n89	781550,26	228014,01	n153	780515,26	227987,26	n25	782144,25	227653,62
n90	781556,97	228015,59	n154	780515,59	227987,37	n26	782144,29	227653,19
n91	781557,20	228015,52	n155	780515,48	227987,40	n27	782144,64	227653,33
n92	781558,48	228011,08	n156	780515,16	227987,60	n28	782144,60	227653,67
n93	781493,09	228014,04	n157	780448,78	227983,55	n29	782131,21	227660,48
n94	781493,43	228014,04	n158	780449,11	227983,65	n30	782136,57	227660,95
n95	781493,43	228014,29	n159	780449,09	227983,99	n31	782136,48	227660,29
n96	781493,09	228014,29	n160	780448,68	227983,88	n32	782131,12	227660,81
n97	781426,32	228014,07	n161	780384,11	227983,56	n33	782116,18	227660,94
n98	781426,66	228014,07	n162	780384,43	227983,67	n34	782116,29	227660,91
n99	781426,66	228014,23	n163	780384,33	227983,00	n35	782116,62	227660,92
n100	781426,32	228014,23	n164	780384,00	227983,90	n36	782116,52	227660,65
n101	781369,10	228014,01	n165	780311,94	227981,05	n37	782080,53	227658,77
n102	781369,76	228013,71	n166	780312,27	227981,15	n38	782080,24	227658,12
n103	781370,11	228013,75	n167	780312,16	227981,19	n39	782080,21	227658,46
n104	781369,76	228014,05	n168	780311,81	227981,18	n40	782080,44	227659,11
n105	781335,28	228012,95	n169	780236,12	227978,65	n41	782071,48	227678,62
n106	781335,61	228012,96	n170	780236,45	227978,75	n42	782071,63	227678,32
n107	781335,51	228012,99	n171	780236,34	227978,89	n43	782071,95	227678,48
n108	781335,18	228012,99	n172	780236,02	227978,98	n44	782071,79	227678,78
n109	781276,46	228011,24	n173	780156,36	227972,56	n45	782046,01	227683,29
n110	781276,79	228011,35	n174	780156,69	227972,67	n46	782046,16	227683,98
n111	781276,68	228011,68	n175	780156,58	227973,00	n47	782046,48	227683,93
n112	781276,36	228011,38	n176	780156,26	227972,90	n48	782046,32	227683,44
n113	781218,08	228009,97	n177	780103,09	227974,20	n49	782023,86	227688,83
n114	781218,41	228009,37	n178	780103,41	227974,31	n50	782024,02	227688,53
n115	781218,30	228009,71	n179	780103,31	227974,64	n51	782024,33	227688,69
n52	782024,18	227688,99						

ГЕОЛАНКЕ

Кадастровый номер участка	Номера характерных точек	Длина линии, м	Площадь, кв. м	Кадастровый номер участка	Номера характерных точек	Длина линии, м	Площадь, кв. м	Кадастровый номер участка	Номера характерных точек	Длина линии, м	Площадь, кв. м	Кадастровый номер участка	Номера характерных точек	Длина линии, м	Площадь, кв. м	Кадастровый номер участка	Номера характерных точек	Длина линии, м	Площадь, кв. м
Опора №38	n53-n54	1363,64	СВ:15°25,8'	Опора №40	n57-n58	848,68	СВ:6°00,0'	Опора №42	n61-n62	698,13	ЮВ:5°06,4'	Опора №44	n65-n66	1172,35	ЮВ:1°19,2'	Опора №46	n69-n70	370,39	СВ:4°02,4'
Опора №39	n54-n55	0,35	ЮВ:88°21,6'	Опора №41	n58-n59	0,36	СВ:8°00,0'	Опора №43	n62-n63	0,34	СВ:16°51,6'	Опора №45	n66-n67	0,34	СВ:16°51,6'	Опора №47	n70-n71	4,96	СВ:15°48,0'
Опора №40	n55-n56	0,34	ЮВ:1°40,8'	Опора №42	n59-n60	0,34	ЮВ:8°00,0'	Опора №44	n63-n64	0,36	ЮВ:72°04,2'	Опора №46	n67-n68	0,36	ЮВ:72°04,2'	Опора №48	n71-n72	0,35	ЮВ:75°10,2'
Опора №41	n56-n57	0,35	СВ:3°00,0,0'	Опора №43	n60-n61	0,36	СВ:3°00,0,0'	Опора №45	n64-n65	0,34	СВ:19°58,2'	Опора №47	n68-n69	0,34	СВ:19°58,2'	Опора №49	n72-n73	0,35	ЮВ:15°48,0'
Опора №42	n57-n58	1517,51	СВ:10°49,2'	Опора №44	n61-n62	837,74	СВ:8°04,0,2'	Опора №46	n63-n64	0,34	СВ:3°00,0,0'	Опора №48	n65-n66	0,34	СВ:3°00,0,0'	Опора №50	n73-n74	0,35	СВ:29°10,2'
Опора №43	n58-n59	0,35	СВ:1°38,4'	Опора №45	n62-n63	3,02	СВ:83°09,5'	Опора №47	n64-n65	0,35	ЮВ:71°34,2'	Опора №49	n66-n67	0,35	СВ:18°25,8'	Опора №51	n74-n75	0,36	СВ:63°25,8'
Опора №44	n59-n60	0,34	ЮВ:83°09,6'	Опора №46	n63-n64	0,35	ЮВ:71°34,2'	Опора №48	n65-n66	0,34	СВ:3°00,0,0'	Опора №50	n67-n68	0,35	СВ:3°00,0,0'	Опора №52	n75-n76	0,35	СВ:26°34,2'
Опора №45	n60-n61	1274,67	СВ:38°15,6'	Опора №47	n64-n65	0,35	ЮВ:71°34,2'	Опора №49	n66-n67	0,34	СВ:18°25,8'	Опора №51	n68-n69	0,35	СВ:18°25,8'	Опора №53	n76-n77	0,34	СВ:64°10,8'
Опора №46	n61-n62	0,35	СВ:1°38,4'	Опора №48	n65-n66	0,35	ЮВ:71°34,2'	Опора №50	n67-n68	0,34	СВ:18°25,8'	Опора №52	n69-n70	0,34	СВ:25°25,8'	Опора №54	n77-n78	0,35	СВ:23°06,6'
Опора №47	n62-n63	0,35	ЮВ:83°09,6'	Опора №49	n66-n67	0,34	ЮВ:71°34,2'	Опора №51	n68-n69	0,34	СВ:18°25,8'	Опора №53	n70-n71	0,34	СВ:25°25,8'	Опора №55	n78-n79	0,34	ЮВ:62°42,0'
Опора №48	n63-n64	0,34	СВ:1°38,4'	Опора №50	n67-n68	0,34	СВ:18°25,8'	Опора №52	n69-n70	0,35	СВ:3°00,0,0'	Опора №54	n71-n72	0,34	СВ:64°10,8'	Опора №56	n79-n80	0,34	ЮВ:23°49,2'
Опора №49	n64-n65	1227,37	СВ:39°51,6'	Опора №51	n68-n69	0,35	СВ:18°25,8'	Опора №53	n70-n71	0,35	СВ:18°25,8'	Опора №55	n72-n73	0,34	СВ:3°00,0,0'	Опора №57	n80-n81	0,34	СВ:21°32,4'
Опора №50	n65-n66	0,35	СВ:1°38,4'	Опора №52	n69-n70	0,35	СВ:18°25,8'	Опора №54	n71-n72	0,35	СВ:18°25,8'	Опора №56	n73-n74	0,35	СВ:3°00,0,0'	Опора №58	n81-n82	0,34	СВ:63°25,8'
Опора №51	n66-n67	0,34	ЮВ:1°40,8'	Опора №53	n70-n71	0,35	СВ:18°25,8'	Опора №55	n72-n73	0,34	СВ:18°25,8'	Опора №57	n74-n75	0,34	СВ:3°00,0,0'	Опора №59	n82-n83	0,34	СВ:27°10,2'
Опора №52	n67-n68	0,35	СВ:3°00,0,0'	Опора №54	n71-n72	0,34	СВ:18°25,8'	Опора №56	n73-n74	0,35	СВ:18°25,8'	Опора №58	n75-n76	0,34	СВ:3°00,0,0'	Опора №60	n83-n84	0,34	ЮВ:63°25,8'
Опора №53	n68-n69	1165,77	СВ:42°04,6'	Опора №55	n72-n73	0,34	СВ:18°25,8'	Опора №57	n74-n75	0,34	СВ:18°25,8'	Опора №59	n76-n77	0,34	СВ:3°00,0,0'	Опора №61	n84-n85	0,36	ЮВ:23°42,4'
Опора №54	n69-n70	0,35	СВ:8°00,0,0'	Опора №56	n73-n74	0,35	СВ:18°25,8'	Опора №58	n75-n76	0,34	СВ:18°25,8'	Опора №60	n77-n78	0,34	СВ:3°00,0,0'	Опора №62	n85-n86	0,34	СВ:83°17,4'
Опора №55	n70-n71	0,35	СВ:88°21,6'	Опора №57	n74-n75	0,35	СВ:18°25,8'	Опора №59	n76-n77	0,34	СВ:18°25,8'	Опора №61	n78-n79	0,34	СВ:3°00,0,0'	Опора №63	n86-n87	0,35	СВ:83°17,4'
Опора №56	n71-n72	0,34	СВ:88°21,6'	Опора №58	n75-n76	0,34	СВ:18°25,8'	Опора №60	n77-n78	0,34	СВ:18°25,8'	Опора №62	n79-n80	0,34	СВ:3°00,0,0'	Опора №64	n87-n88	0,35	СВ:83°17,4'
Опора №57	n72-n73	0,34	СВ:88°21,6'	Опора №59	n76-n77	0,34	СВ:18°25,8'	Опора №61	n78-n79	0,34	СВ:18°25,8'	Опора №63	n80-n81	0,34	СВ:3°00,0,0'	Опора №65	n88-n89	0,35	СВ:83°17,4'
Опора №58	n73-n74	0,35	СВ:18°25,8'	Опора №60	n77-n78	0,34	СВ:18°25,8'	Опора №62	n79-n80	0,34	СВ:3°00,0,0'	Опора №64	n81-n82	0,34	СВ:18°25,8'	Опора №66	n89-n90	0,35	СВ:83°17,4'
Опора №59	n74-n75	0,35	СВ:18°25,8'	Опора №61	n78-n79	0,34	СВ:18°25,8'	Опора №63	n80-n81	0,34	СВ:3°00,0,0'	Опора №65	n82-n83	0,35	СВ:18°25,8'	Опора №67	n90-n91	0,35	СВ:83°17,4'
Опора №60	n75-n76	0,34	СВ:18°25,8'	Опора №62	n79-n80	0,34	СВ:3°00,0,0'	Опора №64	n81-n82	0,34	СВ:18°25,8'	Опора №66	n83-n84	0,35	СВ:18°25,8'	Опора №68	n91-n92	0,35	СВ:83°17,4'
Опора №61	n76-n77	0,34	СВ:18°25,8'	Опора №63	n80-n81	0,34	СВ:3°00,0,0'	Опора №65	n82-n83	0,35	СВ:18°25,8'	Опора №67	n84-n85	0,35	СВ:18°25,8'	Опора №69	n92-n93	0,35	СВ:83°17,4'
Опора №62	n77-n78	0,35	СВ:29°10,2'	Опора №64	n81-n82	0,34	СВ:18°25,8'	Опора №66	n83-n84	0,35	СВ:18°25,8'	Опора №68	n85-n86	0,35	СВ:18°25,8'	Опора №70	n93-n94	0,35	СВ:83°17,4'
Опора №63	n78-n79	0,34	СВ:18°25,8'	Опора №65	n82-n83	0,35	СВ:18°25,8'	Опора №67	n84-n85	0,35	СВ:18°25,8'	Опора №69	n86-n87	0,35	СВ:18°25,8'	Опора №71	n94-n95	0,35	СВ:83°17,4'
Опора №64	n79-n80	0,34	СВ:3°00,0,0'	Опора №66	n83-n84	0,35	СВ:18°25,8'	Опора №68	n85-n86	0,35	СВ:18°25,8'	Опора №70	n87-n88	0,35	СВ:18°25,8'	Опора №72	n95-n96	0,35	СВ:83°17,4'
Опора №65	n80-n81	0,34	СВ:3°00,0,0'	Опора №67	n84-n85	0,35	СВ:18°25,8'	Опора №69	n86-n87	0,35	СВ:18°25,8'	Опора №71	n88-n89	0,35	СВ:18°25,8'	Опора №73	n96-n97	0,35	СВ:83°17,4'
Опора №66	n81-n82	0,34	СВ:18°25,8'	Опора №68	n85-n86	0,35	СВ:18°25,8'	Опора №70	n87-n88	0,35	СВ:18°25,8'	Опора №72	n89-n90	0,35	СВ:18°25,8'	Опора №74	n97-n98	0,35	СВ:83°17,4'
Опора №67	n82-n83	0,35	СВ:18°25,8'	Опора №69	n86-n87	0,35	СВ:18°25,8'	Опора №71	n88-n89	0,35	СВ:18°25,8'	Опора №73	n90-n91	0,35	СВ:18°25,8'	Опора №75	n98-n99	0,35	СВ:83°17,4'
Опора №68	n83-n84	0,35	СВ:18°25,8'	Опора №70	n87-n88	0,35	СВ:18°25,8'	Опора №72	n89-n90	0,35	СВ:18°25,8'	Опора №74	n91-n92	0,35	СВ:18°25,8'	Опора №76	n99-n100	0,35	СВ:83°17,4'
Опора №69	n84-n85	0,35	СВ:18°25,8'	Опора №71	n88-n89	0,35	СВ:18°25,8'	Опора №73	n90-n91	0,35	СВ:18°25,8'	Опора №75	n92-n93	0,35	СВ:18°25,8'	Опора №77	n100-n101	0,35	СВ:83°17,4'
Опора №70	n85-n86	0,35	СВ:18°25,8'	Опора №72	n89-n90	0,35	СВ:18°25,8'	Опора №74	n91-n92	0,35	СВ:18°25,8'	Опора №76	n93-n94	0,35	СВ:18°25,8'	Опора №78	n101-n102	0,35	СВ:83°17,4'
Опора №71	n86-n87	0,35	СВ:18°25,8'	Опора №73	n90-n91	0,35	СВ:18°25,8'	Опора №75	n92-n93	0,35	СВ:18°25,8'	Опора №77	n94-n95	0,35	СВ:18°25,8'	Опора №79	n102-n103	0,35	СВ:83°17,4'
Опора №72	n87-n88	0,35	СВ:18°25,8'	Опора №74	n91-n92	0,35	СВ:18°25,8'	Опора №76	n93-n94	0,35	СВ:18°25,8'	Опора №78	n95-n96	0,35	СВ:18°25,8'	Опора №80	n103-n104	0,35	СВ:83°17,4'
Опора №73	n88-n89	0,35	СВ:18°25,8'	Опора №75	n92-n93	0,35	СВ:18°25,8'	Опора №77	n94-n95	0,35	СВ:18°25,8'	Опора №79	n96-n97	0,35	СВ:18°25,8'	Опора №81	n104-n105	0,35	СВ:83°17,4'
Опора №74	n89-n90	0,35	СВ:18°25,8'	Опора №76	n93-n94	0,35	СВ:18°25,8'	Опора №78	n95-n96	0,35	СВ:18°25,8'	Опора №80	n97-n98	0,35	СВ:18°25,8'	Опора №82	n105-n106	0,35	СВ:83°17,4'
Опора №75	n90-n91	0,35	СВ:18°25,8'	Опора №77	n94-n95	0,35	СВ:18°25,8'	Опора №79	n96-n97	0,35	СВ:18°25,8'	Опора №81	n98-n99	0,35	СВ:18°25,8'	Опора №83	n106-n107	0,35	СВ:83°17,4'
Опора №76	n91-n92	0,35	СВ:18°25,8'	Опора №78	n95-n96	0,35	СВ:18°25,8'	Опора №80	n97-n98	0,35	СВ:18°25,8'	Опора №82	n99-n100	0,35	СВ:18°25,8'	Опора №84	n107-n108	0,35	СВ:83°17,4'
Опора №77	n92-n93	0,35	СВ:18°25,8'	Опора №79	n96-n97	0,35	СВ:18°25,8'	Опора №81	n98-n99	0,35	СВ:18°25,8'	Опора №83	n100-n101	0,35	СВ:18°25,8'	Опора №85	n108-n109	0,35	СВ:83°17,4'
Опора №78	n93-n94	0,35	СВ:18°25,8'	Опора №80	n97-n98	0,35	СВ:18°25,8'	Опора №82	n99-n100	0,35	СВ:18°25,8'	Опора №84	n101-n102	0,35	СВ:18°25,8'	Опора №86	n109-n110	0,35	СВ:83°17,4'
Опора №79	n94-n95	0,35	СВ:18°25,8'	Опора №81	n98-n99	0,35	СВ:18°25,8'	Опора №83	n100-n101	0,35	СВ:18°25,8'	Опора №85	n102-n103	0,35	СВ:18°25,8'	Опора №87	n110-n111	0,35	СВ:83°17,4'
Опора №80	n95-n96	0,35	СВ:18°25,8'	Опора №82	n99-n100	0,35	СВ:18°25,8'	Опора №84	n101-n102	0,35	СВ:18°25,8'	Опора №86	n103-n104	0,35	СВ:18°25,8'	Опора №88	n111-n112	0,35	СВ:83°17,4'
Опора №81	n96-n97	0,35	СВ:18°25,8'	Опора №83	n100-n101	0,35	СВ:18°25,8'	Опора №85	n102-n103	0,35	СВ:18°25,8'	Опора №87	n104-n105	0,35	СВ:18°25,8'	Опора №89	n112-n113	0,35	СВ:83°17,4'
Опора №82	n97-n98	0,35	СВ:18°25,8'	Опора №84	n101-n102	0,35	СВ:18°25,8'	Опора №86	n103-n104	0,35	СВ:18°25,8'	Опора №88	n105-n106	0,35	СВ:18°25,8'	Опора №90	n113-n114	0,35	СВ:83°17,4'
Опора №83	n98-n99	0,35	СВ:18°25,8'	Опора №85	n102-n103	0,35	СВ:18°25,8'	Опора №87	n104-n105	0,35	СВ:18°25,8'	Опора №89	n106-n107	0,35	СВ:18°25,8'	Опора №91	n114-n115	0,35	СВ:83°17,4'
Опора №84	n99-n100	0,35	СВ:18°25,8'	Опора №86	n103-n104	0,35	СВ:18°25,8'	Опора №88	n105-n106	0,35	СВ:18°25,8'	Опора №90	n107-n108	0,35	СВ:18°25,8'	Опора №92	n115-n116	0,35	СВ:83°17,4'
Опора №85	n100-n101	0,35	СВ:18°25,8'	Опора №87	n104-n105	0,35	СВ:18°25,8'	Опора №89	n106-n107	0,35	СВ:18°25,8'	Опора №91	n108-n109	0,35	СВ:18°25,8'	Опора №93	n116-n117	0,35	СВ:83°17,4'
Опора №86	n101-n102	0,35	СВ:18°25,8'	Опора №88	n105-n106	0,35	СВ:18°25,8'	Опора №90	n107-n108	0,35	СВ:18°25,8'	Опора №92	n109-n110	0,35	СВ:18°25,8'	Опора №94	n117-n118	0,35	СВ:83°17,4'
Опора №87	n102-n103	0,35	СВ:18°25,8'	Опора №89	n106-n107	0,35	СВ:18°25,8'	Опора №91	n108-n109	0,35	СВ:18°25,8'	Опора №93	n110-n111	0,35	СВ:18°25,8'	Опора №95	n118-n119	0,35	СВ:83°17,4'
Опора №88	n103-n104	0,35	СВ:18°25,8'	Опора №90	n107-n108	0,35	СВ:18°25,8'	Опора №92	n109-n110	0,35	СВ:18°25,8'	Опора №94	n111-n112	0,35	СВ:18°25,8'	Опора №96	n119-n120	0,35	СВ:83°17,4'
Опора №89	n104-n105	0,35	СВ:18°25,8'	Опора №91	n108-n109	0,35	СВ:18°25,8'	Опора №93	n110-n111	0,35	СВ:18°25,8'	Опора №95	n112-n113	0,35	СВ:18°25,8'	Опора №97	n120-n121	0,35	СВ:83°17,4'
Опора №90	n105-n106	0,35	СВ:18°25,8'	Опора №92	n109-n110	0,35	СВ:18°25,8'	Опора №94	n111-n112	0,35	СВ:18°25,8'	Опора №96	n113-n114	0,35	СВ:1				

Общество с ограниченной ответственностью
«Пермский кадастровый центр»

**ПРОЕКТ
МЕЖЕВАНИЯ ТЕРРИТОРИИ**

в целях установления границ земельного участка, на котором
расположен объект капитального строительства ОАО «МРСК
Урала»:
«ЭСК ПС 110/6 кВ Красновишерск»

ТОМ 2
Материалы по обоснованию проекта

008-2019-ПМТ

Генеральный директор

Руководитель отдела
землеустроительных и
кадастровых работ



В.И. Чернышев

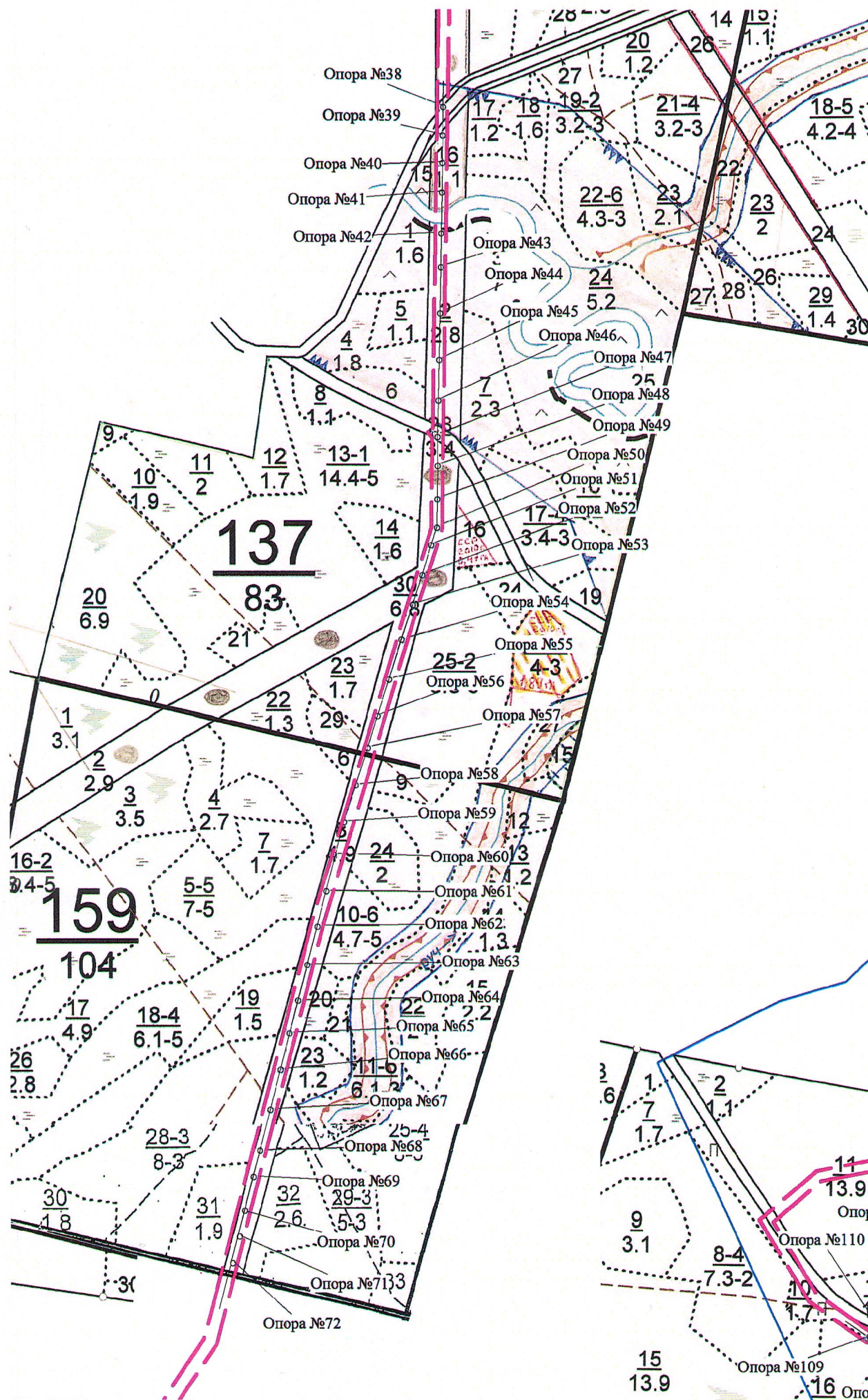
С.А. Постникова

2019

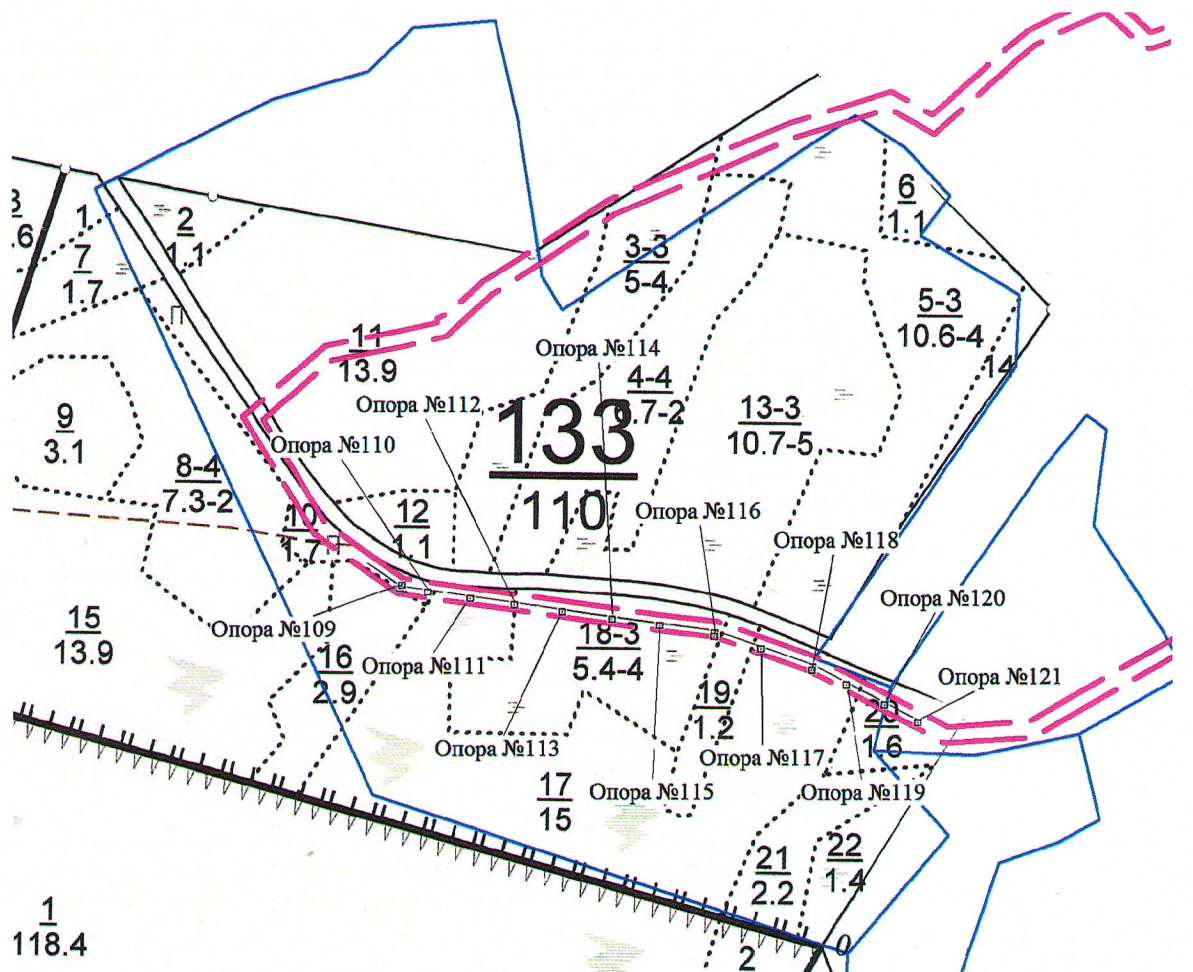
СОДЕРЖАНИЕ			
Раздел	Обозначение	Наименование	Стр.
	008-2019-ПМТ	Проект межевания. Том 1. Основная часть.	
1		Основания и исходные данные для проектирования	4
2		Сведения о вновь образуемых земельных участках.	5
3		Сведения об образуемых частях земельных участков	5
3.1		Целевое назначение лесов	9
3.2		Количественные и качественные характеристики проектируемого лесного участка	10
3.3		Виды разрешенного использования лесов на проектируемом лесном участке	12
3.4		Сведения об обременениях проектируемого лесного участка	13
3.5		Сведения об ограничениях использования лесов	13
3.6		Сведения о наличии зданий, сооружений, объектов, связанных с созданием лесной инфраструктуры и объектов, не связанных с созданием лесной инфраструктуры на проектируемом лесном участке	14
3.7		Сведения о наличии на проектируемом лесном участке особо защитных участков лесов, особо охраняемых природных территорий, зон с особыми условиями использования территории	14
3.8		Проектирование вида использования лесов лесного участка	15
4		Сведения о границах территории	16
5		Сведения о красных линиях	22
6		Сведения о зонах действия публичных сервитутов	22
		Чертеж межевания территории	23
		Перечень координат характерных точек границ проектируемого земельного (лесного) участка, Красных линий	24
		Схема расположения проектируемого лесного участка	28
	008-2019-ПМТ	Проект межевания. Том 2. Материалы по обоснованию проекта.	
1		Схема использования территории в период подготовки проекта межевания.	31
2		Таксационное описание лесного участка (на основании материалов лесоустройства)	32
3		Заключение ГКУ Пермского края «Управление лесничествами Пермского края» Красновишерского лесничества 10.10.2019 от № 1016	39
4		Акт натурного технического обследования лесного участка №6 от 10.10.2019	40

Схема использования территории в период подготовки проекта межевания

С



Система координат МСК 59
Съемка выполнена по состоянию на ноябрь 2018



Условные обозначения:

- граница кадастрового квартала
- 59:25:2601001 - кадастровый номер квартала
- охранный зона, внесенная в ЕГРН
- существующий линейный объект

Изм.	Колич.	Лист	№ док.	Подпись	Дата
Руководитель				Чернышев В.И.	2019
ГИП				Постникова С.А.	2019
Исполнитель					

установления границ земельного участка, на котором
расположен объект капитального строительства
ОАО "МРСК Урала":
ЭСК ПС 110/6 кВ Красновишерск

Проект межевания территории
Схема использования территории
в период подготовки проекта межевания
(Материалы по обоснованию проекта)
1:10 000

Стадия	Лист	Листов
ПМТ	1	1
ООО "ПКЦ"		

Таксационное описание

лесхоз: Красновишерский лесничество: Красновишерское
Категория защитности: лесохозяйств.часть зеленой зоны

Квартал: 110

И	:	Состав,	:Э	л	:В	:	Д	:К	Г	:Б	:Тип	:П	:Запас	сырора	ст.	:К	:Запас	на выделе,	м3	:	:
И	в:	Пло-: подрост,	:Я	л	е	:о	:В	:и	:л	р	:о	:леса	:о	:леса,	м3	:л	:	:	:	:	:
И	м:	щадь, : подлесок,	:р	е	с	:з	:ы	:а	:	:н	:	:л	:	:	:	:	:	:	:	:	:
И	м	д: почва,	:у	м	а	:р	:с	:м	:в	:и	:тип	:н	:На	:	:В	т.ч:	:о	:	:	:	:
И	е:	га : рельеф,	:с	е	:а	:о	:е	:о	:о	:т	:лесор.	:о	:	:Общий:	по	:в	:Сухо:	Ре-:ест.:	:	:	:
И	р	л: особенности	:н	:с	:т	:т	:з	:з	:е	:услов.	:т	:га	:на	:сост.	:а	:стоя:	дин:	воз.:	Общий:	Лик-:	:
И	а:	: выдела	:н	:т	:	:т	:а	:р	:р	:р	:т	:	:а	:	:выдел:	пород:	р	:	:	:	:

подрост: 10Е (15) 1,0 м, 0,2 тыс.шт/га,благонадежный

14	1,0	6Б4С	1 Б	40	8	12	4	2	5	СБГ	,6	50	50	30
			8 С	55	8	10				А4				20

состав неоднородный

15 ,3 пастбище
,среднего качества,фонд админ.района

16 1,1 лэп
ширина 70,0 м,протяженность 0,3 км,заросшая

17	1,2	7Б3С	1 Б	50	16	16	5	2	3	ЕТР	,6	140	168	118
			17 С	70	18	18				С3				50

18	1,6	10С	1 С	70	16	20	4	2	3	СЛШ	,6	150	240	240
										А1				

19	3,2	10Б	1 Б	15	6	4	2	1	3	СЗМ	,6	30	96	96
										В2				

20	1,2	8С2Б	1 С	50	14	14	3	2	3	СЧ	,7	140	168	134
			14 Б	30	12	10				В3				34

состав неоднородный

21	3,2	7С3С	1 С	70	16	20	4	2	3	СЛШ	,7	140	448	314
			14 С	40	10	10				А1				134

подрост: 10С (20) 2,0 м, 2,0 тыс.шт/га,благонадежный
полнота неравномерная,насаждение разновозрастное

22	4,3	4Е1С3Е2В+К	1 Е	110	21	24	6	3	3	ЕЧ	,5	180	774	310	2
			20 С		22	28				В3				77	1
			Е	70	17	18								232	1
			Б	80	23	24								155	3

подрост: 9Е1П (30) 1,5 м, 1,0 тыс.шт/га,благонадежный
подлесок: ИВК редкий

23	2,1	8С2С	1 С	45	11	12	3	2	3	СЛШ	,7	110	231	185
			12 С	90	14	18				А1				46

24 5,2 пастбище
,среднего качества,фонд админ.района

Квартал: 133

: :	: Состав,	: Э л : В :	: Д : К Г : Б :	Тип :	П :	Залас сырораств.	: К :	Залас на выделе,	м ³ :
: Н в : Пло-	: подрост,	: Я л е о :	: В и л р о :	леса :	О :	леса, м ³	: Л :	:	:
: О м : шадь,	: подлесок,	: Р е с з :	: Ы а :	: н :	: л :	:	: т :	: Един:	Захламлен.
: М д :	: почва,	: У м а :	: Р с м :	: В в и :	тип :	н :	На :	: В т ч о :	: дер.
: Е е : га :	: рельеф,	: С е а o :	: Е о o :	т лесор.	: о :	: Общий по :	: в :	Сухо:	Рест.
: Р л :	: особенности	: И н c t :	: Т т z z e :	услов.	: т :	га :	на :	сост.а :	стоя:
: а :	: выдела	: И т t a :	: Р r p r :	т :	а :	: выдел:	пород:	p :	: вида:

9 3,1 прочие земли
ландшафтный резерват

10. 1,7 пашня
фонд админ.района, среднего качества
ландшафтный резерват

11 13,9 поселок
ландшафтный резерват

12 1,1 10С+Е+К 1 С 60 19 20 3 2 2 СЗМ ,6 190 209 209
Е 60 В2
К 120
подрост: 10Е (20) 1,5 м, 0,5 тыс.шт/га,благонадежный
ландшафтный резерват

13	10,7	10С	1	С	60	10	12	3	2	5	СОСФ А5	,4	50	535	535
ландшафтный резерват															

14 ,3 поселок
ландшафтный резерват

15 13,9 болото
верховое, сфагновое, мощность торфа 2,0 м, зарастание 20% сосна
ландшафтный резерват

16	2,9	10С	1	С	65	20	22	4	2	2	СМ В2	,8	290	841	841	1
ландшафтный резерват																

17 15,0 болото
верховое, сфагновое, мощность торфа 2,0 м, зарастание 25% сосна
ландшафтный резерват

10	0,5354 8,4	10C	1 C	50	10	12	3	2	4	СВГ А4	,5	60	324	324
ландшафтный резерват														

10	1.2	10C	1	C	60	19	20	3	2	2	CBP	,6	190	228	228
----	-----	-----	---	---	----	----	----	---	---	---	-----	----	-----	-----	-----

Прокладн.р.Зоч.
20%

[illegible]

Таксационное описание

лесхоз: Красновишерский лесничество: Красновишерское
 категория защитности: запретн.полосы нерест.рыб

Квартал: 133

1	: Состав,	: Э л : В :	: Д : К Г : Б :	Тип :	П :	Запас сырораств. :	К :	Запас на выделе, м3 :	:
1	Пло-: подрост,	: Я : л е : о : В :	: и : л р : о :	леса :	о :	леса, м3 :	л :	:	:
1	площадь, :	: р : е с : з : ы : а :	:	н :	:	:	:	: Един:Захламлен.:	Хозяйственные:
1	почва,	: у : м а : р : с : м : в : в : и :	тип :	н :	На :	: В т.ч.о :	:	: дер.:	распоряжения :
1	ра : рельеф,	: с : е : а : о : е : о : о :	т : лесор.:	о :	: Общий: по :	: в : Сухо: Ре-:ест.:	:	:	:
1	особенности	: - : н : с : т : т : з : з : е :	услов.:	т :	га : на :	: сост.:	: а : стоя:	дин: воз.:	Общий: Лик-:
1	выдела	: н : т : т : а : р : р : р : т :	:	а :	: выдел: пород: р :	:	:	:	: вида:

A2

подрост: 10Е (20) 1,5 м, 0,5 тыс.шт/га, благонадежный
 ландшафтный резерват

10 1,6 прочие земли
 ландшафтный резерват

11 2,2 10С 1 С 60 18 18 3 2 2 СБР ,5 150 330 330
 A2
 ландшафтный резерват

12 1,4 болото
 верховое, сфагновое, мощность торфа 2,0 м, зарастание 25% сосна
 ландшафтный резерват

13 ,3 просеки
 ширина 4,0 м, протяженность 0,7 км, заросшая
 ландшафтный резерват

Расчистка

14 ,6 границы
 ширина 3,0 м, протяженность 2,0 км, заросшая
 ландшафтный резерват

Расчистка

итого по кварталу
 110,0

7543

по составляющим породам

С	6619
Е	478
В	446

Таксационное описание

лесхоз: Красновишерский лесничество: Красновишерское
 Категория защитности: лесохозяйств.часть зеленой зоны

Квартал: 137

	:	Состав,	:	Э	л	:	В	:	Д	:	К	:	Г	:	Б	:	Тип	:	П	:	Запас сырораств.	:	К	:	Запас на выделе, м3	:	:																																																																																																																																																																																																																																																																																																																																																																																																																																																																																																																																																																																																																																																																																																																																																																																																																																																																																																																																																																																																																																																																																																			
И	в	Пло-:	:	Я	:	л	:	е	:	о	:	В	:	и	:	л	:	р	:	о	:	леса	:	о	:	леса, м3	:	л	:	-----:	:	:																																																																																																																																																																																																																																																																																																																																																																																																																																																																																																																																																																																																																																																																																																																																																																																																																																																																																																																																																																																																																																																																																														
о	м	шадь:	:	р	:	е	:	с	:	з	:	ы	:	а	:	:	:	:	:	:	:	:	:	:	:	:	:	:	:	:	:	:	:																																																																																																																																																																																																																																																																																																																																																																																																																																																																																																																																																																																																																																																																																																																																																																																																																																																																																																																																																																																																																																																																																													
и	д	:	:	у	:	м	:	а	:	р	:	с	:	м	:	в	:	и	:	тип	:	н	:	На	:	:	:	:	:	:	:	:	:																																																																																																																																																																																																																																																																																																																																																																																																																																																																																																																																																																																																																																																																																																																																																																																																																																																																																																																																																																																																																																																																																													
е	:	:	:	:	:	:	:	:	:	:	:	:	:	:	:	:	:	:	:	:	:	:	:	:	:	:	:	:	:	:	:	:	:																																																																																																																																																																																																																																																																																																																																																																																																																																																																																																																																																																																																																																																																																																																																																																																																																																																																																																																																																																																																																																																																																													
е	:	га	:	р	:	ельеф,	:	с	:	е	:	а	:	о	:	е	:	о	:	т	:	лесор.	:	о	:	:	:	:	:	:	:	:	:																																																																																																																																																																																																																																																																																																																																																																																																																																																																																																																																																																																																																																																																																																																																																																																																																																																																																																																																																																																																																																																																																													
р	л	:	:	о	:	собенности	:	-	:	н	:	с	:	т	:	т	:	з	:	з	:	е	:	услов.	:	т	:	га	:	на	:	сост.	:	а	:	стоя	:	дин	:	воз.	:	Общий	:	Лик-	:	:	:	:	:	:	:	:	:	:	:	:	:	:	:	:	:	:	:	:	:	:	:	:	:	:	:	:	:	:	:	:	:	:	:	:	:	:	:	:	:	:	:	:	:	:	:	:	:	:	:	:	:	:	:	:	:	:	:	:	:	:	:	:	:	:	:	:	:	:	:	:	:	:	:	:	:	:	:	:	:	:	:	:	:	:	:	:	:	:	:	:	:	:	:	:	:	:	:	:	:	:	:	:	:	:	:	:	:	:	:	:	:	:	:	:	:	:	:	:	:	:	:	:	:	:	:	:	:	:	:	:	:	:	:	:	:	:	:	:	:	:	:	:	:	:	:	:	:	:	:	:	:	:	:	:	:	:	:	:	:	:	:	:	:	:	:	:	:	:	:	:	:	:	:	:	:	:	:	:	:	:	:	:	:	:	:	:	:	:	:	:	:	:	:	:	:	:	:	:	:	:	:	:	:	:	:	:	:	:	:	:	:	:	:	:	:	:	:	:	:	:	:	:	:	:	:	:	:	:	:	:	:	:	:	:	:	:	:	:	:	:	:	:	:	:	:	:	:	:	:	:	:	:	:	:	:	:	:	:	:	:	:	:	:	:	:	:	:	:	:	:	:	:	:	:	:	:	:	:	:	:	:	:	:	:	:	:	:	:	:	:	:	:	:	:	:	:	:	:	:	:	:	:	:	:	:	:	:	:	:	:	:	:	:	:	:	:	:	:	:	:	:	:	:	:	:	:	:	:	:	:	:	:	:	:	:	:	:	:	:	:	:	:	:	:	:	:	:	:	:	:	:	:	:	:	:	:	:	:	:	:	:	:	:	:	:	:	:	:	:	:	:	:	:	:	:	:	:	:	:	:	:	:	:	:	:	:	:	:	:	:	:	:	:	:	:	:	:	:	:	:	:	:	:	:	:	:	:	:	:	:	:	:	:	:	:	:	:	:	:	:	:	:	:	:	:	:	:	:	:	:	:	:	:	:	:	:	:	:	:	:	:	:	:	:	:	:	:	:	:	:	:	:	:	:	:	:	:	:	:	:	:	:	:	:	:	:	:	:	:	:	:	:	:	:	:	:	:	:	:	:	:	:	:	:	:	:	:	:	:	:	:	:	:	:	:	:	:	:	:	:	:	:	:	:	:	:	:	:	:	:	:	:	:	:	:	:	:	:	:	:	:	:	:	:	:	:	:	:	:	:	:	:	:	:	:	:	:	:	:	:	:	:	:	:	:	:	:	:	:	:	:	:	:	:	:	:	:	:	:	:	:	:	:	:	:	:	:	:	:	:	:	:	:	:	:	:	:	:	:	:	:	:	:	:	:	:	:	:	:	:	:	:	:	:	:	:	:	:	:	:	:	:	:	:	:	:	:	:	:	:	:	:	:	:	:	:	:	:	:	:	:	:	:	:	:	:	:	:	:	:	:	:	:	:	:	:	:	:	:	:	:	:	:	:	:	:	:	:	:	:	:	:	:	:	:	:	:	:	:	:	:	:	:	:	:	:	:	:	:	:	:	:	:	:	:	:	:	:	:	:	:	:	:	:	:	:	:	:	:	:	:	:	:	:	:	:	:	:	:	:	:	:	:	:	:	:	:	:	:	:	:	:	:	:	:	:	:	:	:	:	:	:	:	:	:	:	:	:	:	:	:	:	:	:	:	:	:	:	:	:	:	:	:	:	:	:	:	:	:	:	:	:	:	:	:	:	:	:	:	:	:	:	:	:	:	:	:	:	:	:	:	:	:	:	:	:	:	:	:	:	:	:	:	:	:	:	:	:	:	:	:	:	:	:	:	:	:	:	:	:	:	:	:	:	:	:	:	:	:	:	:	:	:	:	:	:	:	:	:	:	:	:	:	:	:	:	:	:	:	:	:	:	:	:	:	:	:	:	:	:	:	:	:	:	:	:	:	:	:	:	:	:	:	:	:	:	:	:	:	:	:	:	:	:	:	:	:	:	:	:	:	:	:	:	:	:	:	:	:	:	:	:	:	:	:	:	:	:	:	:	:	:	:	:	:	:	:	:	:	:	:	:	:	:	:	:	:	:	:	:	:	:	:	:	:	:	:	:	:	:	:	:	:	:	:	:	:	:	:	:	:	:	:	:	:	:	:	:	:	:	:	:	:	:	:	:	:	:	:	:	:	:	:	:	:	:	:	:	:	:	:	:	:	:	:	:	:	:	:	:	:	:	:	:	:	:	:	:	:	:	:	:	:	:	:	:	:	:	:	:	:	:	:	:	:	:	:	:	:	:	:	:	:	:	:	:	:	:	:	:	:	:	:	:	:	:	:	:	:	:	:	:	:	:	:	:	:	:	:	:	:	:	:	:	:	:	:	:	:	:</

1 1,6 пастбище
 , среднего качества, фонд админ.района
 прибрежная полоса 21-40м

0,00055

2 2,8 лэп
 ширина 70,0 м, протяженность 0,5 км, заросшая

3 7,0 пастбище
 , среднего качества, фонд админ.района
 прибрежная полоса 21-40м

4	1,8	5С3Е2В	1 С	30	6	8	2	1	4	СДМ	,5	30	54	27
			5 Е		5	6				А4				16
			Б	20	4	4								11

подлесок: ИВК редкий
 насаждение разновозрастное

5	1,1	6Е3С1В	1 Е	75	19	20	4	2	3	ЕЗМ	,6	200	220	132
			19 С		20	20				В2				66
			Б	50	18	16								22

подрост: 8Е2С (25) 3,0 м, 1,5 тыс.шт/га, благонадежный

6	,8	6Е4С	1 Е	75	19	20	4	2	3	ЕЗМ	,5	170	136	82
			19 С		20	22				В2				54

подрост: 8Е2С (25) 2,5 м, 1,5 тыс.шт/га, благонадежный
 состав неоднородный, полнота неравномерная, насаждение разновозрастное

7	2,3	7С3В	1 С	60	15	16	3	2	3	СТР	,6	140	322	225
			15 Б	35	14	12				С3				97

8	1,1	10С	1 С	45	12	12	3	2	3	СЗМ	,7	110	121	121
										В2				

9 ,2 болото
 переходное, осоковое, мощность торфа 1,5 м, зарастание 25% сосна

10	1,9	10С	1 С	30	5	4	2	1	5	СВГ	,7	40	76	76
										А4				

11	2,0	10С	1 С	55	12	12	3	2	4	СВГ	,7	110	220	220
										А4				

Квартал: 137

Категория защитности: лесохозяйств.часть зеленой зоны

	: Состав,	: :Э л : В :	: Д : К Г : Б :	Тип :	П :	Запас сырораств.	: К :	Запас на выделе, м3	:						
пло-	: подрост,	: Я: л е : о : В :	: и : л р : о :	леса :	о :	леса,м3	: л :								
шадь,	: подлесок,	: р: е с : з : ы : а :	: н :		л :										
га	: почва,	: у: м а : р : с : м :	: в в : и :	тип :	н :	На :	: В т.ч.: о :								
	: рельеф,	: с: е : а : о : е : о : о :	: т : лесор.:	о :		: Общий: по :	: в : Сухо: Ре-: ест.: :								
	: особенности	: -н : с : т : т : з з : е :	: услов.:	т :		га : на :	: сост.: а :	: стоя: дин: воз.: Общий: Лик-:							
	: выдела	: н: т : т : а : р : р : р :	т :		а :	: выдел: пород: р :									
1,0 10С	1 С	85 14 20 5 2 4	СБГ А4	, 4	80	80	80								
подрост: 10С (30) 2,0 м, 1,5 тыс.шт/га, благонадежный															
озу: леса вокруг насел.пунктов и садовод.обществ															
1,3 10С	1 С	85 14 20 5 2 4	СБГ А4	, 4	80	104	104								
озу: леса вокруг насел.пунктов и садовод.обществ															
1,7 7СЗС	1 С	80 12 12 4 2 5	СОСФ А5	, 7	80	136	95								
	10 С	40 5 4					41								
насаждение разновозрастное															
озу: леса вокруг насел.пунктов и садовод.обществ															
,9 10С	1 С	25 5 4 2 1 4	СБГ А4	, 7	40	36	36								
озу: леса вокруг насел.пунктов и садовод.обществ															
6,8 7СЗС	1 С	25 3 2 2 1 5	СОСФ А5	, 6	40	272	190								
	6 С	70 12 14					82								
озу: леса вокруг насел.пунктов и садовод.обществ															
4,0 10С+Е	1 С	70 18 18 4 2 3	СЗМ В2	, 6	180	720	720								
подрост: 10Е (20) 1,5 м, 0,5 тыс.шт/га, благонадежный															
высота варьирует, тип леса варьирует															
озу: леса вокруг насел.пунктов и садовод.обществ															
1,1 7СЗБ	1 С	20 5 6 1 1 3	СТР СЗ	, 5	30	33	23								
	5 Б	10 4 4					10								
прибрежная полоса 1-20м															
озу: леса вокруг насел.пунктов и садовод.обществ															
3,4	дороги автом.иск.покр.														
общего пользования, из местных материалов, ширина 25,0 м, ширина проезжей части 8,0 м, протяженность 1,0 км,															
состояние удовлетворительное, круглогодичная															
7	болото														
переходное, осоко-сфагновое, мощность торфа 1,5 м, зарастание 20% сосна															
0.00 3/2															
30	6,8 лэп														
ширина 70,0 м, протяженность 1,1 км, заросшая															

Таксационное описание

лесхоз: Красновишерский лесничество: Красновишерское
 Категория защитности: лесохозяйств.часть зеленой зоны

Квартал: 159

: : :	Состав,	: : Э л : В :	: Д : К Г : Б :	Тип :	П :	Запас сырораств. :	К :	Запас на выделе, м3 :	:
: Н в : Пло- :	подрост,	: Я : л е : о : В :	: и : л р : о :	леса :	о :	леса, м3 :	л :	----- :	:
: о у : шадь, :	подлесок,	: р : е с : з : ы : а :	: н :	л :	----- :	т :	:	: Един:Захламлен. :	Хозяйственные :
: м д : :	почва,	: у : м а : р : с : м : в : и :	тип :	н :	На :	: В т.ч.о :	:	: дер. : ----- :	распоряжения :
: е е : га :	рельеф,	: с : е : а : о : е : о : о : т :	лесор. :	о :	: Общий: по :	в : Сухо: Ре- :	ест. :	:	:
: р л : :	особенности	: - : н : с : т : т : з : з : е :	услов. :	т :	га : на :	сост. : а :	стоя :	дин: воз. : Общий: Лик- :	:
: а :	выдела	: н : т : т : а : р : р : р : т :	а :	: выдел: пород: р :	:	:	:	: вида :	:

- 1 3,1 болото
 переходное,осоко-сфагновое,мощность торфа 2,0 м,зарастание 10% сосна
 0,225-
 2 2,9 лэп
 ширина 70,0 м,протяженность 0,4 км,заросшая
- 3 3,5 болото
 переходное,осоко-сфагновое,мощность торфа 2,0 м,зарастание 25% сосна
- 4 2,7 10С 1 С 130 18 26 7 4 4 СБГ ,6 180 486 486 1
 А4
 подрост: 10С (15) 1,0 м, 0,2 тыс.шт/га,благонадежный
 озу: леса вокруг насел.пунктов и садовод.обществ
- 5 7,0 10С 1 С 100 14 20 5 2 5 СБГ ,5 100 700 700
 А4
 подрост: 10С (15) 0,5 м, 0,2 тыс.шт/га,благонадежный
 размещ-е подроста групповое,высота варьирует
 озу: леса вокруг насел.пунктов и садовод.обществ
- 6 ,2 болото
 переходное,осоко-сфагновое,мощность торфа 2,0 м,зарастание 25% сосна
- 7 1,7 7СЗС 1 С 70 14 12 4 2 4 СДМ ,7 160 272 190
 15 С 110 18 22 А4 82
 озу: леса вокруг насел.пунктов и садовод.обществ
- 8 4,9 лэп
 ширина 25,0 м,протяженность 1,0 км,заросшая
- 9 ,9 болото
 переходное,осоко-сфагновое,мощность торфа 2,0 м,зарастание 25% сосна
- 10 4,7 10С 1 С 110 14 20 6 3 5 СОС ,6 120 564 564 1
 А5
 подлесок: ИВК МЖ редкий
 полнота неравномерная,высота варьирует,тип леса варьирует
 озу: леса вокруг насел.пунктов и садовод.обществ
- 11 6,1 4Е2С1К2Е1Б+С 1 Е 120 22 24 6 3 3 ЕДМ ,5 200 1220 488 2
 21 С 23 26 В4 244 1



**МИНИСТЕРСТВО
ПРИРОДНЫХ РЕСУРСОВ,
ЛЕСНОГО ХОЗЯЙСТВА И ЭКОЛОГИИ
ПЕРМСКОГО КРАЯ**

Государственное казенное учреждение

Пермского края

«Управление лесничествами

Пермского края»

Красновишерское лесничество

Комсомольская, ул., д. 43, Красновишерск,

Пермский край, 618592

Тел./факс.: (34243) 3-02-68,

E-mail: viles@mail.ru

ОКПО 93461337, ОГРН 1195958017056

ИНН 5948058392 /КПП 594801001

10.10.08.2019 № 1016
На № _____ от _____

Министеру природных ресурсов,
лесного хозяйства и экологии
Пермского края

Килейко Д.Е.

Заключение

ГКУ «Управление лесничествами Пермского края» Красновишерское лесничество согласовывает использование земельного (лесного) участка ОАО «МРСК Урала» для строительства, реконструкции, эксплуатации линейных объектов с целью эксплуатации объекта «ЭСК ПС 110/6 кВ Красновишерск», на землях лесного фонда Корасновишерского городского округа, Красновишерского лесничества, Красновишерского участкового лесничества (Красновишерское), в кварталах № 110 (часть выдела 16), №137 (части выделов 2,30), №159 (часть выдела 8) - в защитных лесах (леса, выполняющие функции защиты природных и иных объектов: леса расположенные в зеленых зонах), в квартале №133 (части выделов 10,17,18,20) в защитных лесах (ценные леса: нерестоохранные полосы лесов.

В соответствии с лесохозяйственным регламентом ГКУ «Управление лесничествами Пермского края» Красновишерское лесничество ООПТ на данных участках отсутствуют.

В соответствии с приказом Федерального агентства лесного хозяйства (Рослесхоз) № 111 от 31.06.2016 года ОЗУ отсутствуют.

Общая площадь: 0,0016 га.

Обременения по использованию земельных (лесных) участков: отсутствуют.

Правовой режим земельного (лесного) участка осуществляется в соответствии со ст. 114, 115 Лесного кодекса РФ.

Вырубка деревьев: не требуется.

Заместитель руководителя,
директор "Красновишерского лесничества"
ГКУ «Управление лесничествами Пермского края»



Ю.З.Ишсарин

Начальник управления
лесоиспользования министерства
природных ресурсов лесного
хозяйства и
экологии Пермского края
_____ М.В. Чугайнова
« 21 » ОКТЯБРЯ 2019 г.

г. Пермь

« 10 » октября 2019

(Ф.И.О., должности и наименования организаций лиц, проводивших обследование)
«10» октября 2019 г. провели натурное техническое обследование участка лесного фонда для предоставления лесного участка в аренду

под объект «ЭСК ПС 110/6 кВ "Красновишерск"»

При обследовании уточнены материалы лесоустройства и установлено:

1. Участок расположен в Красновишерском лесничестве, Красновишерском (Красновишерском) участковом лесничестве, в квартале № 110 (часть выдела 16), № 137 (части выделов 2,30), № 159 (часть выдела 8) – в защитных лесах (леса, выполняющие функции защиты природных и иных объектов: леса расположенные в зеленых зонах), в квартале №133 (части выделов 10,17,18,20) - в защитных лесах (ценные леса: нерестоохранные полосы лесов)

Субъект Российской Федерации Пермский край

Муниципальный район Красновишерский

2. Лесистость муниципального района 85,7 %

3. Общая площадь участка 0,0016 га

4. Характеристика лесного участка:(га)

[illegible]

5. Таксационное описание участка:

Целевое назначение лесов	№ кварта ла	№ выдела	Площадь, га	Состав насаждения	Класс возрас та	Группа возрас та	Возраст, лет	Бо- Ни тет	Пол- нота	Общий запас древесины, куб. м
Красновишерское лесничество										
Красновишерское (Красновишерское) участковое лесничество										
Защитные леса (леса, выполняющие функции защиты природных и иных объектов: леса расположенные в зеленых зонах)	110	ч.16	0,00005/-	лэп	-	-	-	-	-	-
	137	ч.2	0,00006/-	лэп	-	-	-	-	-	-
		ч.30	0,00062/-	лэп	-	-	-	-	-	-
	159	ч.8	0,0002/-	лэп	-	-	-	-	-	-
Защитные леса (ценные леса: нерестощохранные полосы лесов)	133	ч.17	0,00022/-	болото	-	-	-	-	-	-
		ч.18	0,00022/-	лэп	-	-	-	-	-	-
		ч.10	0,0002/-	пашня	-	-	-	-	-	-
		ч.20	0,00002/-	Прочие земли	-	-	-	-	-	-
Итого			0,0016		-	-	-	-	-	-

6. Участок не имеет особо защитное значение, выражающееся в следующем:
(имеет или не имеет)

7. Лесохозяйственные особенности участка: нет

8. Участок _____ пригоден _____ для заявленных целей.
(пригоден или не пригоден)

9. При обследовании следующие замечания и предложения: при производстве работ соблюдать правила пожарной безопасности и санитарные правила в лесах РФ.

Лица, проводившие обследование:

Лесничий Красновишерского
участкового лесничества

(подпись и печать)

А.В. Синюк
(Ф.И.О.)

Представитель
ОАО «МРСК Урала»,
действующий на основании доверенности
от 29.12.2018 № ПЭ-008-2019

(подпись и печать)

А.Н.Борковец
(Ф.И.О.)

Зам. руководителя, директор
Красновишерского лесничества
ГКУ «Управление лесничествами
Пермского края»

(подпись и печать)

Ю.З. Ишсарин
(Ф.И.О.)

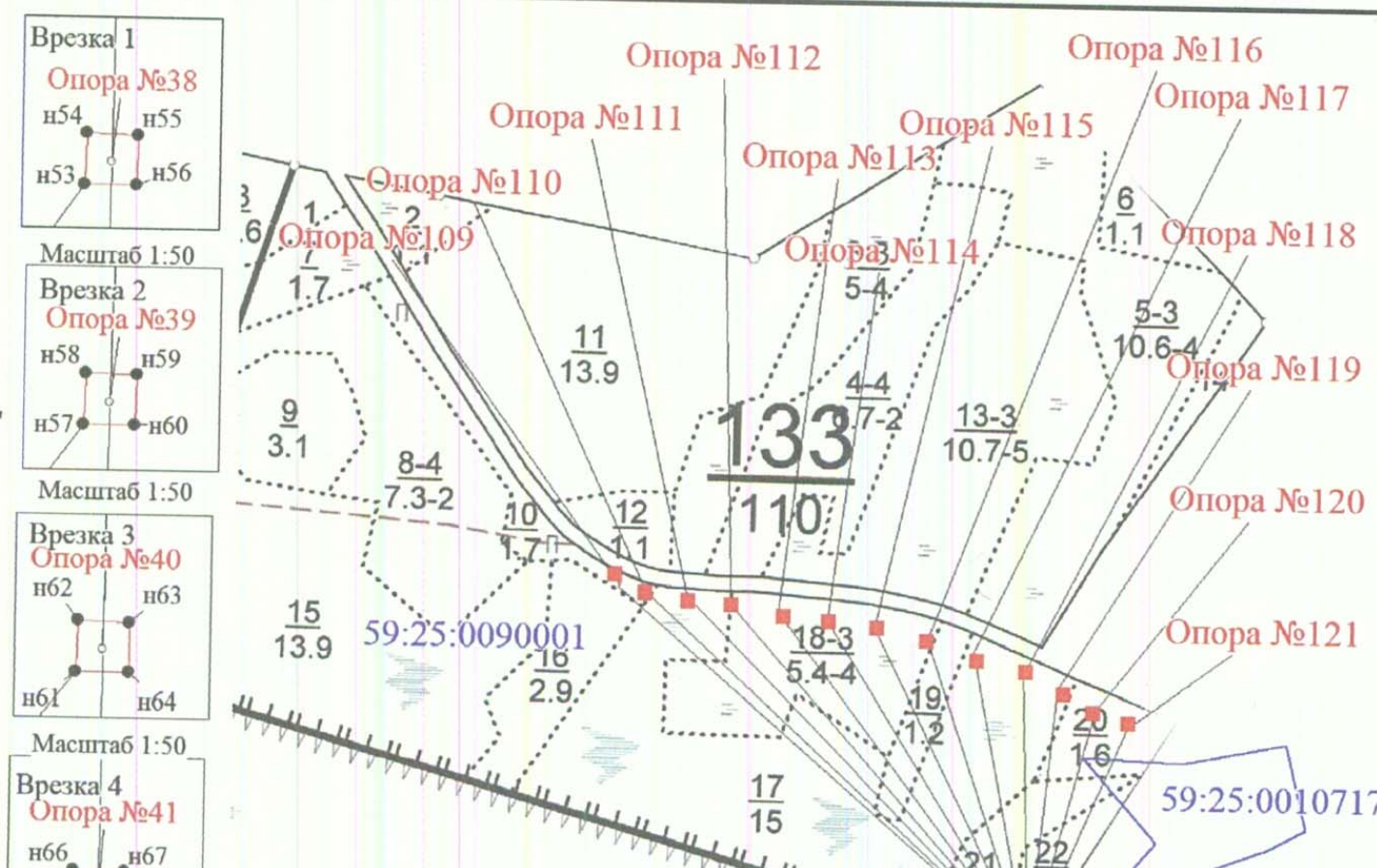
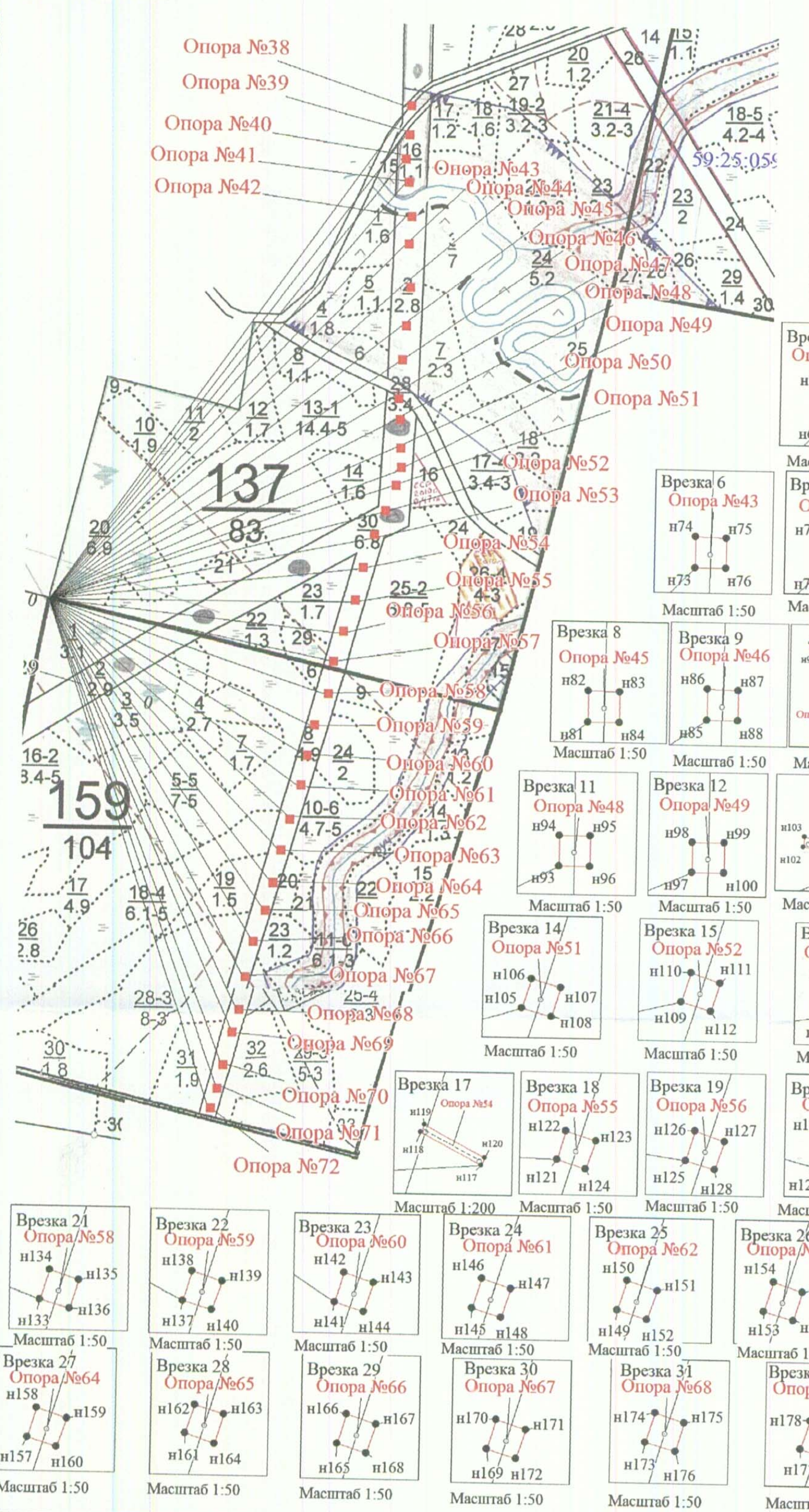
- Неотъемлемой частью настоящего акта является схема расположения лесного участка
(Приложение № 1).

Схема расположения лесного участка по объекту "ЭСК ПС 110/6 кВ "Красновишерск" (по данным инструментальной съемки границ)

Субъект Российской Федерации: Пермский край
Муниципальное образование: Красновишерский городской округ
Категория земель: земли лесного фонда
Лесничество: Красновишерское
Участковое лесничество: Красновишерское
Квартал: 110 (часть выдела 16), 137 (часть выдела 2, 30), 159 (часть выдела 8), 133 (часть выдела 10, 17, 18, 20)

Общая площадь участка: 0,0016 га
Вид использования лесов: строительство, реконструкция, эксплуатация линейных объектов
Цель предоставления лесного участка: эксплуатация линейных объектов - "ЭСК ПС 110/6 кВ "Красновишерск"

Масштаб 1:10 000



КАТАЛОГ КООРДИНАТ (система координат МСК 59)												
№ точки	X	Y	1	2	3	1	2	3	1	2	3	
1	2	3	1116	781217,98	7280093,60	1180	780102,98	7279746,54				
11	2	3	1116	781148,25	7280074,77	1181	780041,08	7279726,92				
12	2	3	1116	781149,70	7280072,02	1182	780041,00	7279727,02				
13	2	3	1116	781150,01	7280072,18	1183	780041,00	7279727,36				
14	2	3	1116	781148,56	7280074,94	1184	780040,97	7279727,25				
15	2	3	1116	781147,92	7280074,92	1185	779978,31	7279707,46				
16	2	3	1116	781071,28	7280047,86	1186	779978,64	7279707,56				
17	2	3	1116	781071,17	7280048,10	1187	779978,53	7279707,50				
18	2	3	1116	781070,85	7280048,19	1188	779978,21	7279707,79				
19	2	3	1116	781070,85	7280048,19	1189	779978,21	7279707,79				
20	2	3	1116	781070,85	7280048,19	1190	779978,21	7279707,79				
21	2	3	1116	781070,85	7280048,19	1191	779978,21	7279707,79				
22	2	3	1116	781070,85	7280048,19	1192	779978,21	7279707,79				
23	2	3	1116	781070,85	7280048,19	1193	779978,21	7279707,79				
24	2	3	1116	781070,85	7280048,19	1194	779978,21	7279707,79				
25	2	3	1116	781070,85	7280048,19	1195	779978,21	7279707,79				
26	2	3	1116	781070,85	7280048,19	1196	779978,21	7279707,79				
27	2	3	1116	781070,85	7280048,19	1197	779978,21	7279707,79				
28	2	3	1116	781070,85	7280048,19	1198	779978,21	7279707,79				
29	2	3	1116	781070,85	7280048,19	1199	779978,21	7279707,79				
30	2	3	1116	781070,85	7280048,19	1200	779978,21	7279707,79				
31	2	3	1116	781070,85	7280048,19	1201	779978,21	7279707,79				
32	2	3	1116	781070,85	7280048,19	1202	779978,21	7279707,79				
33	2	3	1116	781070,85	7280048,19	1203	779978,21	7279707,79				
34	2	3	1116	781070,85	7280048,19	1204	779978,21	7279707,79				
35	2	3	1116	781070,85	7280048,19	1205	779978,21	7279707,79				
36	2	3	1116	781070,85	7280048,19	1206	779978,21	7279707,79				
37	2	3	1116	781070,85	7280048,19	1207	779978,21	7279707,79				
38	2	3	1116	781070,85	7280048,19	1208	779978,21	7279707,79				
39	2	3	1116	781070,85	7280048,19	1209	779978,21	7279707,79				
40	2	3	1116	781070,85	7280048,19	1210	779978,21	7279707,79				
41	2	3	1116	781070,85	7280048,19	1211	779978,21	7279707,79				
42	2	3	1116	781070,85	7280048,19	1212	779978,21	7279707,79				
43	2	3	1116	781070,85	7280048,19	1213	779978,21	7279707,79				
44	2	3	1116	781070,85	7280048,19	1214	779978,21	7279707,79				
45	2	3	1116	781070,85	7280048,19	1215	779978,21	7279707,79				
46	2	3	1116	781070,85	7280048,19	1216	779978,21	7279707,79				
47	2	3	1116	781070,85	7280048,19	1217	779978,21	7279707,79				
48	2	3	1116	781070,85	7280048,19	1218	779978,21	7279707,79				

Приложение №1
к Акту натурного технического обследования лесного участка

ГОЛОВНЫЕ												
Кадастровый номер участка	Номера характерных точек	Длина линии, м	Направление линии, (градусы, минуты)	Кадастровый номер участка	Номера характерных точек	Длина линии, м	Направление линии, (градусы, минуты)	Кадастровый номер участка	Номера характерных точек	Длина линии, м	Направление линии, (градусы, минуты)	Кадастровый номер участка
Опора №38	0-453 1365,64	СВ:39°25,8'	0-453 1365,64	Опора №39	0-453 1365,64	СВ:39°25,8'	0-453 1365,64	Опора №40	0-453 1365,64	СВ:39°25,8'	0-453 1365,64	Опора №41
	0-453 1365,64	СВ:39°25,8'	0-453 1365,64		СВ:39°25,8'	0-453 1365,64						
	0-453 1365,64	СВ:39°25,8'	0-453 1365,64		СВ:39°25,8'	0-453 1365,64						
	0-453 1365,64	СВ:39°25,8'	0-453 1365,64		СВ:39°25,8'	0-453 1365,64						
	0-453 1365,64	СВ:39°25,8'	0-453 1365,64		СВ:39°25,8'	0-453 1365,64						
Опора №39	0-453 1365,64	СВ:39°25,8'	0-453 1365,64	Опора №40	0-453 1365,64	СВ:39°25,8'	0-453 1365,64	Опора №41	0-453 1365,64	СВ:39°25,8'	0-453 1365,64	Опора №42
	0-453 1365,64	СВ:39°25,8'	0-453 1365,64		СВ:39°25,8'	0-453 1365,64						
	0-453 1365,64	СВ:39°25,8'	0-453 1365,64		СВ:39°25,8'	0-453 1365,64						
	0-453 1365,64	СВ:39°25,8'	0-453 1365,64		СВ:39°25,8'	0-453 1365,64						
	0-453 1365,64	СВ:39°25,8'	0-453 1365,64		СВ:39°25,8'	0-453 1365,64						
Опора №40	0-453 1365,64	СВ:39°25,8'	0-453 1365,64	Опора №41	0-453 1365,64	СВ:39°25,8'	0-453 1365,64	Опора №42	0-453 1365,64	СВ:39°25,8'	0-453 1365,64	Опора №43
	0-453 1365,64	СВ:39°25,8'	0-453 1365,64		СВ:39°25,8'	0-453 1365,64						
	0-453 1365,64	СВ:39°25,8'	0-453 1365,64		СВ:39°25,8'	0-453 1365,64						
	0-453 1365,64	СВ:39°25,8'	0-453 1365,64		СВ:39°25,8'	0-453 1365,64						
	0-453 1365,64	СВ:39°25,8'	0-453 1365,64		СВ:39°25,8'	0-453 1365,64						
Опора №41	0-453 1365,64	СВ:39°25,8'	0-453 1365,64	Опора №42	0-453 1365,64	СВ:39°25,8'	0-453 1365,64	Опора №43	0-453 1365,64	СВ:39°25,8'	0-453 1365,64	Опора №44
	0-453 1365,64	СВ:39°25,8'	0-453 1365,64		СВ:39°25,8'	0-453 1365,64						
	0-453 1365,64	СВ:39°25,8'	0-453 1365,64		СВ:39°25,8'	0-453 1365,64						
	0-453 1365,64	СВ:39°25,8'	0-453 1365,64		СВ:39°25,8'	0-453 1365,64						
	0-453 1365,64	СВ:39°25,8'	0-453 1365,64		СВ:39°25,8'	0-453 1365,64						
Опора №42	0-453 1365,64	СВ:39°25,8'	0-453 1365,64	Опора №43	0-453 1365,64	СВ:39°25,8'	0-453 1365,64	Опора №44	0-453 1365,64	СВ:39°25,8'	0-453 1365,64	Опора №45
	0-453 1365,64	СВ:39°25,8'	0-453 1365,64		СВ:39°25,8'	0-453 1365,64						
	0-453 1365,64	СВ:39°25,8'	0-453 1365,64		СВ:39°25,8'	0-453 1365,64						
	0-453 1365,64	СВ:39°25,8'	0-453 1365,64		СВ:39°25,8'	0-453 1365,64						
	0-453 1365,64	СВ:39°25,8'	0-453 1365,64		СВ:39°25,8'	0-453 1365,64						
Опора №43	0-453 1365,64	СВ:39°25,8'	0-453 1365,64	Опора №44	0-453 1365,64	СВ:39°25,8'	0-453 1365,64	Опора №45	0-453 1365,64	СВ:39°25,8'	0-453 1365,64	Опора №46
	0-453 1365,64	СВ:39°25,8'	0-453 1365,64		СВ:39°25,8'	0-453 1365,64						
	0-453 1365,64	СВ:39°25,8'	0-453 1365,64		СВ:39°25,8'	0-453 1365,64						
	0-453 1365,64	СВ:39°25,8'	0-453 1365,64		СВ:39°25,8'	0-453 1365,64						
	0-453 1365,64	СВ:39°25,8'	0-453 1365,64		СВ:39°25,8'	0-453 1365,64						
Опора №44	0-453 1365,64	СВ:39°25,8'	0-453 1365,64	Опора №45	0-453 1365,64	СВ:39°25,8'	0-453 1365,64	Опора №46	0-453 1365,64	СВ:39°25,8'	0-453 1365,64	Опора №47
	0-453 1365,64	СВ:39°25,8'	0-453 1365,64		СВ:39°25,8'	0-453 1365,64						
	0-453 1365,64	СВ:39°25,8'	0-453 1365,64		СВ:39°25,8'	0-453 1365,64						
	0-453 1365,64	СВ:39°25,8'	0-453 1365,64		СВ:39°25,8'	0-453 1365,64						
	0-453 1365,64	СВ:39°25,8'	0-453 1365,64		СВ:39°25,8'	0-453 1365,64						
Опора №45	0-453 1365,64	СВ:39°25,8'	0-453 1365,64	Опора №46	0-453 1365,64	СВ:39°25,8'	0-453 1365,64	Опора №47	0-453 1365,64	СВ:39°25,8'	0-453 1365,64	Опора №48
	0-453 1365,64	СВ:39°25,8'	0-453 1365,64		СВ:39°25,8'	0-453 1365,64						
	0-453 1365,64	СВ:39°25,8'	0-453 1365,64		СВ:39°25,8'	0-453 1365,64						
	0-453 1365,64	СВ:39°25,8'	0-453 1365,64		СВ:39°25,8'	0-453 1365,64						
	0-453 1365,64	СВ:39°25,8'	0-453 1365,64		СВ:39°25,8'	0-453 1365,64						
Опора №46	0-453 1365,64	СВ:39°25,8'	0-453 1365,64	Опора №47	0-453 1365,64	СВ:39°25,8'	0-453 1365,64	Опора №48	0-453 1365,64	СВ:39°25,8'	0-453 1365,64	Опора №49
	0-453 1365,64	СВ:39°25,8'	0-453 1365,64		СВ:39°25,8'	0-453 1365,64						
	0-453 1365,64	СВ:39°25,8'	0-453 1365,64		СВ:39°25,8'	0-453 1365,64						
	0-453 1365,64	СВ:39°25,8'	0-453 1365,64		СВ:39°25,8'	0-453 1365,64						
	0-453 1365,64	СВ:39°25,8'	0-453 1365,64		СВ:39°25,8'	0-453 1365,64						
Опора №47	0-453 1365,64	СВ:39°25,8'	0-453 1365,64	Опора №48	0-453 1365,64	СВ:39°25,8'	0-453 1365,64	Опора №49	0-453 1365,64	СВ:39°25,8'	0-453 1365,64	Опора №50
	0-453 1365,64	СВ:39°25,8'	0-453 1365,64		СВ:39°25,8'	0-453 1365,64						
	0-453 1365,64	СВ:39°25,8'	0-453 1365,64		СВ:39°25,8'	0-453 1365,64						
	0-453 1365,64	СВ:39°25,8'	0-453 1365,64		СВ:39°25,8'	0-453 1365,64						
	0-453 1365,64	СВ:39°25,8'	0-453 1365,64		СВ:39°25,8'	0-453 1365,64						
Опора №48	0-453 1365,64	СВ:39°25,8'	0-453 1365,64	Опора №49	0-453 1365,64	СВ:39°25,8'	0-453 1365,64	Опора №50	0-453 1365,64	СВ:39°25,8'	0-453 1365,64	Опора №51
	0-453 1365,64	СВ:39°25,8'	0-453 1365,64		СВ:39°25,8'	0-453 1365,64						
	0-453 1365,64	СВ:39°25,8'	0-453 1365,64		СВ:39°25,8'	0-453 1365,64						
	0-453 1365,64	СВ:39°25,8'	0-453 1365,64		СВ:39°25,8'	0-453 1365,64						
	0-453 1365,64	СВ:39°25,8'	0-453 1365,64		СВ:39°25,8'	0-453 1365,64						
Опора №49	0-453 1365,64	СВ:39°25,8'	0-453 1365,64	Опора №50	0-453 1365,64	СВ:39°25,8'	0-453 1365,64	Опора №51	0-453 1365,64	СВ:39°25,8'	0-453 1365,64	Опора №52
	0-453 1365,64	СВ:39°25,8'	0-453 1365,64		СВ:39°25,8'	0-453 1365,64						
	0-453 1365,64	СВ:39°25,8'	0-453 1365,64		СВ:39°25,8'	0-453 1365,64						
	0-453 1365,64	СВ:39°25,8'	0-453 1365,64		СВ:39°25,8'	0-453 1365,64						
	0-453 1365,64	СВ:39°25,8'	0-453 1365,64		СВ:39°25,8'	0-453 1365,64						
Опора №50	0-453 1365,64	СВ:39°25,8'	0-453 1365,64	Опора №51	0-453 1365,64	СВ:39°25,8'	0-453 1365,64	Опора №52	0-453 1365,64	СВ:39°25,8'	0-453 1365,64	Опора №53
	0-453 1365,64	СВ:39°25,8'	0-453 1365,64		СВ:39°25,8'	0-453 1365,64						
	0-453 1365,64	СВ:39°25,8'	0-453 1365,64		СВ:39°25,8'	0-453 1365,64						
	0-453 1365,64	СВ:39°25,8'	0-453 1365,64		СВ:39°25,8'	0-453 1365,64						
	0-453 1365,64	СВ:39°25,8'	0-453 1365,64		СВ:39°25,8'	0-453 1365,64						
Опора №51	0-453 1365,64	СВ:39°25,8'	0-453 1365,64	Опора №52	0-453 1365,64	СВ:39°25,8'	0-453 1365,64	Опора №53	0-453 1365,64	СВ:39°25,8'	0-453 1365,64	Опора №54
	0-453 1365,64	СВ:39°25,8'	0-453 1365,64		СВ:39°25,8'	0-453 1365,64						
	0-453 1365,64	СВ:39°25,8'	0-453 1365,64		СВ:39°25,8'	0-453 1365,64						
	0-453 1365,64	СВ:39°25,8'	0-453 1365,64		СВ:39°25,8'	0-453 1365,64						
	0-453 1365,64	СВ:39°25,8'	0-453 1365,64		СВ:39°25,8'	0-453 1365,64						
Опора №52	0-453 1365,64	СВ:39°25,8'	0-453 1365,64	Опора №53	0-453 1365,64	СВ:39°25,8'	0-453 1365,64	Опора №54	0-453 1365,64	СВ:39°25,8'	0-453 1365,64	Опора №55
	0-453 1365,64	СВ:39°25,8'	0-453 1365,64		СВ:39°25,8'	0-453 1365,64						
	0-453 1365,64	СВ:39°25,8'	0-453 1365,64		СВ:39°25,8'	0-453 1365,64						
	0-453 1365,64	СВ:39°25,8'	0-453 1365,64		СВ:39°25,8'	0-453 1365,64						
	0-453 1365,64	СВ:39°25,8'	0-453 1365,64		СВ:39°25,8'	0-453 1365,64						
Опора №53	0-453 1365,64	СВ:39°25,8'	0-453 1365,64	Опора №54	0-453 1365,64	СВ:39°25,8'	0-453 1365,64	Опора №55	0-453 1365,64	СВ:39°25,8'	0-453 1365,64	Опора №56
	0-453 1365,64	СВ:39°25,8'	0-453 1365,64		СВ:39°25,8'	0-453 1365,64						
	0-453 1365,64	СВ:39°25,8'	0-453 1365,64		СВ:39°25,8'	0-453 1365,64						
	0-453 1365,64	СВ:39°25,8'	0-453 1365,64		СВ:39°25,8'	0-453 1365,64						
	0-453 1365,64	СВ:39°25,8'	0-453 1365,64		СВ:39°25,8'	0-453 1365,64						
Опора №54	0-453 1365,64	СВ:39°25,8'	0-453 1365,64	Опора №55	0-453 1365,64	СВ:39°25,8'	0-453 1365,64	Опора №56	0-453 1365,64	СВ:39°25,8'	0-453 1365,64	Опора №57
	0-453 1365,64	СВ:39°25,8'	0-453 1365,64		СВ:39°25,8'	0-453 1365,64						
	0-453 1365,64	СВ:39°25,8'	0-453 1365,64		СВ:39°25,8'	0-453 1365,64						
	0-453 1365,64	СВ:39°25,8'	0-453 1365,64		СВ:39°25,8'	0-453 1365,64						
	0-453 1365,64	СВ:39°25,8'	0-453 1365,64		СВ:39°25,8'	0-453 1365,64						
Опора №55	0-453 1365,64	СВ:39°25,8'	0-453 1365,64	Опора №56	0-453 1365,64	СВ:39°25,8'	0-453 1365,64	Опора №57	0-453 1365,64	СВ:39°25,8'	0-453 1365,64	Опора №58
	0-453 1365,64	СВ:39°25,8'	0-453 1365,64		СВ:39°25,8'	0-453 1365,64						
	0-453 1365,64	СВ:39°25,8'	0-453 1365,64		СВ:39°25,8'	0-453 1365,64						
	0-453 1365,64	СВ:39°25,8'	0-453 1365,64		СВ:39°25,8'	0-453 1365,64						
	0-453 1365,64	СВ:39°25,8'	0-453 1365,64		СВ:39°25,8'	0-453 1365,64						
Опора №56	0-453 1365,64	СВ:39°25,8'	0-453 1365,64	Опора №57	0-453 1365,64	СВ:39°25,8'	0-453 1365,64	Опора №58	0-453 1365,64	СВ:39°25,8'	0-453 1365,64	Опора №59
	0-453 1365,64	СВ:39°25,8'	0-453 1365,64		СВ:39°25,8'	0-453 1365,64						
	0-453 1365,64	СВ:39°25,8'	0-453 1365,64		СВ:39°25,8'	0-453 1365,64						
	0-453 1365,64	СВ:39°25,8'	0-453 1365,64		СВ:39°25,8'	0-453 1365,64						
	0-453 1365,64	СВ:39°25,8'	0-453 1365,64		СВ:39°25,8'	0-453 1365,64						
Опора №57	0-453 1365,64	СВ:39°25,8'	0-453 1365,64	Опора №58	0-453 1365,64	СВ:39°25,8'	0-453 1365,64	Опора №59	0-453 1365,64	СВ:39°25,8'	0-453 1365,64	Опора №60
	0-453 1365,64	СВ:39°25,8'	0-453 1365,64		СВ:39°25,8'	0-453 1365,64						
	0-453 1365,64	СВ:39°25,8'	0-453 1365,64		СВ:39°25,8'	0-453 1365,64						
	0-453 1365,64	СВ:39°25,8'	0-453 1365,64		СВ:39°25,8'	0-453 1365,64						
	0-453 1365,64	СВ:39°25,8'	0-453 1365,64		СВ:39°25,8'	0-453 1365,64						
Опора №58	0-453 1365,64	СВ:39°25,8'	0-453 1365,64	Опора №59	0-453 1365,64	СВ:39°25,8'	0-453 1365,64	Опора №60	0-453 1365,64	СВ:39°25,8'	0-453 1365,64	Опора №61
	0-453 1365,64	СВ:39°25,8'	0-453 1365,64		СВ:39°25,8'	0-453 1365,64						
	0-453 1365,64	СВ:39°25,8'	0-453 1365,64		СВ:39°25,8'	0-453 1365,64						
	0-453 1365,64	СВ:39°25,8'	0-453 1365,64		СВ:39°25,8'	0-453 1365,64						
	0-453 1365,64	СВ:39°25,8'	0-453 1365,64		СВ:39°25,8'	0-453 1365,64						
Опора №59	0-453 1365,64	СВ:39°25,8'	0-453 1365,64	Опора №60	0-453 1365,64	СВ:39°25,8'	0-453 1365,64	Опора №61	0-453 1365,64	СВ:39°25,8'	0-453 1365,64	Опора №62
	0-453 1365,64	СВ:39°25,8'	0-453 1365,64		СВ:39°25,8'	0-453 1365,64						
	0-453 1365,64	СВ:39°25,8'	0-453 1365,64		СВ:39°25,8'	0-453 1365,64						
	0-453 1365,64	СВ:39°25,8'	0-453 1365									