

**Общество с ограниченной ответственностью
«Пермский кадастровый центр»**

УТВЕРЖДЕНО:
Постановлением администрации
Красновишерского
муниципального района
№ _____ от _____

**ПРОЕКТ
МЕЖЕВАНИЯ ТЕРРИТОРИИ**

в целях установления границ земельного участка, на котором
расположен объект капитального строительства ОАО «МРСК
Урала»:

«ВЛ 110 кВ Красновишерск-Ныроб»

010-2019-ПМТ

Генеральный директор

**Руководитель отдела
землеустроительных и
кадастровых работ**



В.И.Чернышев

С.А. Постникова

2019

Общество с ограниченной ответственностью
«Пермский кадастровый центр»

**ПРОЕКТ
МЕЖЕВАНИЯ ТЕРРИТОРИИ**

в целях установления границ земельного участка, на котором
расположен объект капитального строительства ОАО «МРСК
Урала»:
«ВЛ 110 кВ Красновишерск-Ныроб»

**ТОМ 1
Основная часть**

010-2019-ПМТ

Генеральный директор

**Руководитель отдела
землеустроительных и
кадастровых работ**



В.И.Чернышев

С.А. Постникова

2019

СОДЕРЖАНИЕ			
Раздел	Обозначение	Наименование	Стр.
	010-2019-ПМТ	Проект межевания. Том 1.Основная часть.	
1		Основания и исходные данные для проектирования	4
2		Сведения о вновь образуемых земельных участках.	4
3		Сведения об образуемых частях земельных участков	5
3.1		Целевое назначение лесов	9
3.2		Количественные и качественные характеристики проектируемого лесного участка	9
3.3		Виды разрешенного использования лесов на проектируемом лесном участке	12
3.4		Сведения об обременениях проектируемого лесного участка	13
3.5		Сведения об ограничениях использования лесов	13
3.6		Сведения о наличии зданий, сооружений, объектов, связанных с созданием лесной инфраструктуры и объектов, не связанных с созданием лесной инфраструктуры на проектируемом лесном участке	14
3.7		Сведения о наличии на проектируемом лесном участке особо защитных участков лесов, особо охраняемых природных территорий, зон с особыми условиями использования территории	14
3.8		Проектирование вида использования лесов лесного участка	15
4		Сведения о границах территории	16
5		Сведения о красных линиях	21
6		Сведения о зонах действия публичных сервитутов	21
		Чертеж межевания территории	22
		Перечень координат характерных точек границ проектируемого земельного (лесного) участка, Красных линий	23
		Схема расположения проектируемого лесного участка	27
	010-2019-ПМТ	Проект межевания. Том 2. Материалы по обоснованию проекта.	
1		Схема использования территории в период подготовки проекта межевания.	30
2		Таксационное описание лесного участка (на основании материалов лесоустройства)	31
3		Заключение ГКУ Пермского края «Управление лесничествами Пермского края» Красновишерского лесничества 24.10.2019 от № 1033	42
4		Акт натурного технического обследования лесного участка №7 от 24.10.2019	43

1. ОСНОВАНИЯ И ИСХОДНЫЕ ДАННЫЕ ДЛЯ ПРОЕКТИРОВАНИЯ

Проект межевания территории в целях установления границ земельного участка в кадастровых кварталах 59:25:0060005, на котором расположен объект капитального строительства ОАО «МРСК Урала» «ВЛ 110 кВ Красновишерск-Ныроб» разработан на основании:

1. Договора на выполнение кадастровых работ в отношении электросетевых объектов и земельных участков, работ по установлению границ охранных зон объектов электросетевого хозяйства от 20.08.2018 №07-377/2018;
2. Выписки из Единого государственного реестра недвижимости об основных характеристиках и зарегистрированных правах на объект недвижимости от 21.06.2018 №КУВИ-001/2018-3467455;
3. Свидетельства о государственной регистрации права 59 БА 0817691 от 04.07.2008, запись регистрации № 59-59-07/010/2008-445;
4. Материалов топографо-геодезических работ;
5. Генерального плана города Красновишерска, утвержденного Решением Думы Красновишерского городского поселения Пермского края от 22.09.2010 № 310;
6. Выписки из государственного лесного реестра №205-2019-04 от 05.04.2019;
7. Лесохозяйственного регламента Красновишерского лесничества Пермского края, утвержденного приказом Министерства природных ресурсов, лесного хозяйства и экологии Пермского края от 29.12.2017 №СЭД-30-01-02-2068.

Проект межевания территории разработан в виде отдельного документа и состоит из текстовой и графической части. Проектные графические материалы выполнены на основании кадастрового плана территории (выписки из государственного кадастра недвижимости), выданного Федеральным государственным бюджетным учреждением «Федеральная кадастровая палата Федеральной службы государственной регистрации, кадастра и картографии» по Пермскому краю. Графические материалы включают в себя чертеж межевания территории, на котором указаны границы населенных пунктов, границы кадастровых кварталов и земельных участков, границы лесных кварталов и лесотаксационных выделов, объекты капитального строительства, охранные зоны (ЗОУИТ) ОХРАННАЯ ЗОНА ВЛ-110 КВ КРАСНОВИШЕРСК-НЫРОБ, ОТ ПС КРАСНОВИШЕРСК ДО ОПОРЫ №96.

2. СВЕДЕНИЯ О ВНОВЬ ОБРАЗУЕМЫХ ЗЕМЕЛЬНЫХ УЧАСТКАХ

Проектом межевания образование новых земельных участков не предусмотрено.

3. СВЕДЕНИЯ ОБ ОБРАЗУЕМЫХ ЧАСТЯХ ЗЕМЕЛЬНЫХ УЧАСТКАХ

Проектом межевания предусмотрено образование части земельного
(лесного) участка с кадастровым номером 59:25:0000000:4 (далее – ЧЗУ).

**Таблица 1. Координаты образуемой части земельного (лесного)
участка 59:25:0000000:4**

Кадастровый номер земельного (лесного) участка	№ точек	X	Y	Категория земельного участка
59:25:0000000:4/чзу1(1)	1	784644,62	2278131,50	Земли лесного фонда
	2	784648,01	2278137,97	
	3	784641,55	2278141,37	
	4	784638,16	2278134,88	
59:25:0000000:4/чзу1(2)	5	784770,76	2278093,97	
	6	784771,85	2278097,48	
	7	784768,34	2278098,57	
	8	784767,25	2278095,06	
59:25:0000000:4/чзу1(3)	9	784904,50	2278047,75	
	10	784910,18	2278053,08	
	11	784904,83	2278058,79	
	12	784899,14	2278053,41	
59:25:0000000:4/чзу1(4)	13	785063,16	2277891,50	
	14	785065,75	2277894,10	
	15	785063,17	2277896,69	
	16	785060,56	2277894,10	
59:25:0000000:4/чзу1(5)	17	785239,16	2277714,85	
	18	785241,75	2277717,43	
	19	785239,17	2277720,03	
	20	785236,56	2277717,45	
59:25:0000000:4/чзу1(6)	25	785406,29	2277546,94	
	26	785408,90	2277549,54	
	27	785406,30	2277552,13	
	28	785403,71	2277549,54	
59:25:0000000:4/чзу1(7)	29	785576,80	2277374,23	
	30	785579,41	2277376,83	
	31	785576,81	2277379,42	
	32	785574,22	2277376,83	
59:25:0000000:4/чзу1(8)	37	785732,26	2277218,56	
	38	785734,87	2277221,15	
	39	785732,27	2277223,73	
	40	785729,68	2277221,15	
59:25:0000000:4/чзу1(9)	41	785898,13	2277052,81	
	42	785900,72	2277055,40	
	43	785898,14	2277058,00	
	44	785895,53	2277055,40	

59:25:0000000:4/чзy1(10)	45	786066,89	2276883,77	Земли лесного фонда
	46	786069,48	2276886,35	
	47	786066,90	2276888,96	
	48	786064,29	2276886,37	
59:25:0000000:4/чзy1(11)	53	786239,52	2276709,61	
	54	786242,13	2276712,21	
	55	786239,53	2276714,81	
	56	786236,94	2276712,21	
59:25:0000000:4/чзy1(12)	57	786410,84	2276538,23	
	58	786413,43	2276540,81	
	59	786410,85	2276543,40	
	60	786408,24	2276540,83	
59:25:0000000:4/чзy1(13)	61	786594,43	2276352,75	
	62	786597,02	2276355,35	
	63	786594,44	2276357,95	
	64	786591,83	2276355,35	
59:25:0000000:4/чзy1(14)	69	786770,49	2276176,37	
	70	786773,09	2276178,96	
	71	786770,49	2276181,56	
	72	786767,89	2276178,98	
59:25:0000000:4/чзy1(15)	73	786939,39	2276007,12	
	74	786941,98	2276009,73	
	75	786939,40	2276012,33	
	76	786936,79	2276009,73	
59:25:0000000:4/чзy1(16)	81	787119,54	2275826,71	
	82	787122,15	2275829,29	
	83	787119,55	2275831,88	
	84	787116,96	2275829,29	
59:25:0000000:4/чзy1(17)	85	787263,38	2275681,50	
	86	787265,99	2275684,08	
	87	787263,39	2275686,69	
	88	787260,80	2275684,10	
59:25:0000000:4/чзy1(18)	89	787442,30	2275503,69	
	90	787444,89	2275506,27	
	91	787442,31	2275508,87	
	92	787439,70	2275506,29	
59:25:0000000:4/чзy1(19)	97	787621,49	2275322,92	
	98	787624,08	2275325,50	
	99	787621,50	2275328,10	
	100	787618,89	2275325,52	
59:25:0000000:4/чзy1(20)	105	787786,49	2275157,36	
	106	787789,08	2275159,96	
	107	787786,50	2275162,56	
	108	787783,89	2275159,96	
59:25:0000000:4/чзy1(21)	109	787961,05	2274981,30	
	110	787963,64	2274983,89	
	111	787961,06	2274986,50	
	112	787958,45	2274983,90	

59:25:0000000:4/чзy1(22)	113	788103,50	2274836,72	Земли лесного фонда
	114	788106,09	2274839,30	
	115	788103,51	2274841,90	
	116	788100,90	2274839,32	
59:25:0000000:4/чзy1(23)	121	788279,04	2274660,92	
	122	788281,65	2274663,51	
	123	788279,05	2274666,11	
	124	788276,46	2274663,52	
59:25:0000000:4/чзy1(24)	125	788430,81	2274508,92	
	126	788433,40	2274511,51	
	127	788430,82	2274514,10	
	128	788428,21	2274511,52	
59:25:0000000:4/чзy1(25)	133	788582,03	2274357,40	
	134	788584,64	2274359,98	
	135	788582,04	2274362,60	
	136	788579,45	2274360,00	
59:25:0000000:4/чзy1(26)	137	788750,78	2274188,99	
	138	788753,39	2274191,59	
	139	788750,79	2274194,19	
	140	788748,20	2274191,60	
59:25:0000000:4/чзy1(27)	145	788901,42	2274038,58	
	146	788904,03	2274041,17	
	147	788901,43	2274043,77	
	148	788898,84	2274041,17	
59:25:0000000:4/чзy1(28)	149	789069,08	2273869,44	
	150	789071,69	2273872,04	
	151	789069,09	2273874,65	
	152	789066,50	2273872,04	
59:25:0000000:4/чзy1(29)	153	789229,75	2273708,27	
	154	789232,36	2273710,87	
	155	789229,76	2273713,46	
	156	789227,17	2273710,87	
59:25:0000000:4/чзy1(30)	161	789373,77	2273563,56	
	162	789376,37	2273566,15	
	163	789373,77	2273568,75	
	164	789371,18	2273566,15	
59:25:0000000:4/чзy1(31)	169	789581,70	2273353,62	
	170	789586,13	2273357,96	
	171	789581,80	2273362,37	
	172	789577,34	2273358,04	
59:25:0000000:4/чзy1(32)	173	789786,62	2273149,90	
	174	789789,22	2273152,50	
	175	789786,62	2273155,08	
	176	789784,03	2273152,50	

59:25:0000000:4/чзy1(33)	181	789953,94	2272982,02	Земли лесного фонда
	182	789956,53	2272984,62	
	183	789953,94	2272987,21	
	184	789951,34	2272984,62	
59:25:0000000:4/чзy1(34)	185	790120,11	2272815,35	
	186	790122,71	2272817,94	
	187	790120,11	2272820,54	
	188	790117,52	2272817,94	
59:25:0000000:4/чзy1(35)	193	790262,24	2272673,04	
	194	790264,84	2272675,63	
	195	790262,24	2272678,22	
	196	790259,65	2272675,63	
59:25:0000000:4/чзy1(36)	197	790422,14	2272512,23	
	198	790424,73	2272514,83	
	199	790422,14	2272517,42	
	200	790419,54	2272514,83	
59:25:0000000:4/чзy1(37)	201	790581,33	2272355,01	
	202	790583,93	2272357,60	
	203	790581,33	2272360,19	
	204	790578,73	2272357,60	
59:25:0000000:4/чзy1(38)	205	790741,19	2272194,06	
	206	790743,79	2272196,67	
	207	790741,19	2272199,27	
	208	790738,60	2272196,67	
59:25:0000000:4/чзy1(39)	213	790900,05	2272034,32	
	214	790902,64	2272036,92	
	215	790900,05	2272039,52	
	216	790897,45	2272036,92	
59:25:0000000:4/чзy1(40)	217	791068,84	2271865,23	
	218	791071,44	2271867,81	
	219	791068,84	2271870,40	
	220	791066,25	2271867,81	
59:25:0000000:4/чзy1(41)	221	791239,86	2271694,02	
	222	791242,45	2271696,62	
	223	791239,86	2271699,21	
	224	791237,26	2271696,62	
59:25:0000000:4/чзy1(42)	225	791404,54	2271528,83	
	226	791407,13	2271531,42	
	227	791404,54	2271534,02	
	228	791401,94	2271531,42	
59:25:0000000:4/чзy1(43)	229	791555,89	2271376,97	
	230	791558,49	2271379,56	
	231	791555,89	2271382,16	
	232	791553,30	2271379,56	
59:25:0000000:4/чзy1(44)	233	791697,00	2271235,48	
	234	791699,60	2271238,08	
	235	791697,00	2271240,67	
	236	791694,41	2271238,08	
Площадь 705 кв.м				

Существующий объект ВЛ 110 кВ Красновишерск-Ныроб расположен на землях лесного фонда, на территории субъекта Российской Федерации: Пермский край, в муниципальном образовании: Красновишерский городской округ, Красновишерском лесничестве, Красновишерском участковом лесничестве (Красновишерское), кварталах № 42 (часть выдела 7), № 43 (часть выдела 48), № 52 (часть выдела 37), № 53 (часть выдела 7), № 61 (часть выдела 4), № 62 (часть выдела 5), № 70 (часть выдела 6), № 71 (часть выдела 6), № 72 (часть выдела 19), № 95 (части выделов 10,21).

3.1 ЦЕЛЕВОЕ НАЗНАЧЕНИЕ ЛЕСОВ

В соответствии с приказом Федерального агентства лесного хозяйства от 29 июля 2011 г. № 335 «Об определении количества лесничеств на территории Пермского края и установления их границ» Красновишерское участковое лесничество (Красновишерское) входит в состав Красновишерского лесничества.

На момент проектирования лесного участка, на территории Красновишерского лесничества (лесопарка) распространяется действие лесохозяйственного регламента, утвержденного приказом Министерства природных ресурсов, лесного хозяйства и экологии Пермского края от 29.12.2017 № СЭД-30-01-02-2068.

Леса на территории Пермского края в соответствии со статьей 8 Федерального закона от 04.12.2006 № 201-ФЗ «О введении в действие Лесного кодекса Российской Федерации» отнесены к защитным лесам, что отражено в Лесном плане Пермского края, утвержденном Указом губернатора Пермского края от 19 апреля 2018 г. № 36, и лесохозяйственном регламенте Красновишерского лесничества (лесопарка).

Согласно указанным документам лесного планирования:

кварталы №42, 43, 52 Красновишерского участкового лесничества (Красновишерское), Красновишерского лесничества, в котором расположен проектируемый лесной участок, относится к **эксплуатационным лесам**,

кварталы №53, 61, 62, 70 Красновишерского участкового лесничества (Красновишерское), Красновишерского лесничества, в котором расположен проектируемый лесной участок, относится к защитным лесам, категория лесов - **леса, выполняющие функции защиты природных и иных объектов: леса расположенные в зеленых зонах**,

кварталы №71, 72, 95 Красновишерского участкового лесничества (Красновишерское), Красновишерского лесничества, в котором расположен проектируемый лесной участок, относится к защитным лесам, категория лесов – **ценные леса: нерестоохранные полосы лесов**.

3.2 КОЛИЧЕСТВЕННЫЕ И КАЧЕСТВЕННЫЕ ХАРАКТЕРИСТИКИ ПРОЕКТИРУЕМОГО ЛЕСНОГО УЧАСТКА

Количественные и качественные характеристики проектируемого лесного участка составляются на основании данных государственного лесного реестра Красновишерского лесничества (лесопарка) и необходимости натурного обследования.

Таблица 2. Распределение земель

Общая площадь, га	в том числе									
	лесные земли					нелесные земли				
	занятые лесным и насаждениями - всего	в том числе покрытые лесными культурами	лесные питомники, плантации	не занятые лесными насаждениями	итого	дороги	просеки	болота	другие	итого
1	2	3	4	5	6	7	8	9	10	11
0,0705	-	-	-	-	-	-	-	-	0,0705	0,0705

Таблица 3. Характеристика насаждений проектируемого лесного участка

Целевое назначение лесов (категория защитности лесов)	Номер квартала	Номер выдела	Состав насаждения или характеристика лесного участка при отсутствии насаждения ¹	Площадь (га)/запас древесины при наличии (куб. м)	в том числе по группам возраста древостоя (га/куб. м)			
					Молодняки	средне-возрастные	Приспевающие	спелые и перестойные
1	2	3	4	5	6	7	8	9
Красновишерское участковое лесничество (Красновишерское)								
Защитные леса (леса, выполняющие функции защиты природных и иных объектов: леса расположенные в зеленых зонах)	53	ч.7	лэп	0,0040/-	-	-	-	-
	61	ч.4	лэп	0,0054/-	-	-	-	-
	62	ч.5	лэп	0,0041/-	-	-	-	-
	70	ч.6	лэп	0,0027/-	-	-	-	-
Защитные леса (ценные леса: нерестоохраняемые полосы лесов)	71	ч.6	лэп	0,0067/-	-	-	-	-
	72	ч.19	лэп	0,0027/-	-	-	-	-
	95	ч.10	лэп	0,0061/-	-	-	-	-
		ч.21	лэп	0,0067/-	-	-	-	-
Эксплуатационные леса	42	ч.7	лэп	0,0162/-	-	-	-	-
	43	ч.48	лэп	0,0092/-	-	-	-	-
	52	ч.37	лэп	0,0067/-	-	-	-	-
Итого				0,0705/-				

¹ Указать состав насаждения (пример: 6БЗЕ1Ос + Дн) или характеристика лесного участка при отсутствии насаждения (пример: вырубка, гарь, прогалина, лесная дорога грунтовая, просека квартальная, болото низинное осоковое, единичные деревья и прочее).

Таблица 4. Средние таксационные показатели насаждений проектируемого лесного участка

Целевое назначение лесов	Хозяйство, преобладающая порода	Состав насаждений	Возраст	Бонитет	Полнота	Средний запас древесины (куб. м/га)		
						средневозрастные	приспевающие	спелые и перестойные
1	2	3	4	5	6	7	8	9
Защитные леса (леса, выполняющие функции защиты природных и иных объектов: леса расположенные в зеленых зонах)	-	-	-	-	-	-	-	-
Защитные леса (ценные леса: нерестоохранные полосы лесов)	-	-	-	-	-	-	-	-
Эксплуатационные леса	-	-	-	-	-	-	-	-

Таблица 5. Виды и объемы использования лесов на проектируемом лесном участке

Целевое назначение лесов	Хозяйство (хвойное, твердолиственное, мягколиственные)	Площадь (га)	Единица измерения	Объемы использования лесов (изъятия лесных ресурсов)
1	2	3	4	5
Вид использования лесов – строительство, реконструкция, эксплуатация линейных объектов Цель предоставления лесного участка – эксплуатация линейного объекта – ВЛ 110 кВ Красновишерск-Ныроб				
Защитные леса (леса, выполняющие функции защиты природных и иных объектов: леса расположенные в зеленых зонах)	-	0,0162	-	-
Защитные леса (ценные леса: нерестоохранные полосы лесов)	-	0,0222	-	-
Эксплуатационные леса	-	0,0321	-	-

3.3 ВИДЫ РАЗРЕШЕННОГО ИСПОЛЬЗОВАНИЯ ЛЕСОВ НА ПРОЕКТИРУЕМОМ ЛЕСНОМ УЧАСТКЕ

Лесохозяйственным регламентом Красновишерского лесничества в кварталах 42,43,52,53,61,62,70,71,72,95 Красновишерского участкового лесничества (Красновишерское) и соответственно в проектируемом лесном участке установлены следующие виды разрешенного использования лесов:

Виды разрешенного использования лесов	Наименование участкового лесничества	Перечень кварталов или их частей входящих лесничеств, хозяйств
Заготовка древесины	Красновишерское участковое лесничество (Красновишерское)	№ 42 (часть выдела 7), № 43 (часть выдела 48), № 52 (часть выдела 37), № 53 (часть выдела 7), № 61 (часть выдела 4), № 62 (часть выдела 5), № 70 (часть выдела 6), № 71 (часть выдела 6), № 72 (часть выдела 19), № 95 (части выделов 10,21)
Заготовка и сбор недревесных лесных ресурсов		
Заготовка пищевых лесных ресурсов и сбор лекарственных растений		
Осуществление видов деятельности в сфере охотничьего хозяйства		
Ведение сельского хозяйства		№ 42 (часть выдела 7), № 43 (часть выдела 48), № 52 (часть выдела 37), № 53 (часть выдела 7), № 61 (часть выдела 4), № 62 (часть выдела 5), № 70 (часть выдела 6), № 71 (часть выдела 6), № 72 (часть выдела 19), № 95 (части выделов 10,21)
Осуществление научно-исследовательской деятельности, образовательной деятельности		
Осуществление рекреационной деятельности		
Создание лесных плантаций и их эксплуатация		№ 42 (часть выдела 7), № 43 (часть выдела 48), № 52 (часть выдела 37)
Выращивание лесных плодовых, ягодных, декоративных растений, лекарственных растений		
Выращивание посадочного материала лесных растений (саженцев, сеянцев)		
Переработка древесины и иных лесных ресурсов		
Выполнение работ по геологическому изучению недр, разработка месторождений полезных ископаемых		№ 42 (часть выдела 7), № 43 (часть выдела 48), № 52 (часть выдела 37), № 53 (часть выдела 7), № 61 (часть выдела 4), № 62 (часть выдела 5), № 70 (часть выдела 6), № 71 (часть выдела 6), № 72 (часть выдела 19), № 95 (части выделов 10,21)
Строительство и эксплуатация водохранилищ и иных искусственных водных объектов, а также гидротехнических сооружений, морских портов, морских терминалов, речных портов, причалов		
Строительство, реконструкция, эксплуатация линейных объектов		
Осуществление религиозной деятельности		

3.4 СВЕДЕНИЯ ОБ ОБРЕМЕНЕНИЯХ ПРОЕКТИРУЕМОГО ЛЕСНОГО УЧАСТКА

По данным государственного лесного реестра:

- кварталы № 42 (часть выдела 7), № 43 (часть выдела 48), № 52 (часть выдела 37) Красновишерского участкового лесничества (Красновишерское), Красновишерского лесничества, входят в состав лесного участка, арендованного ООО «Полюд» с целью заготовки древесины по договору аренды лесного участка №6 от 30.12.2008 г.

- кварталах № 53 (часть выдела 7), № 61 (часть выдела 4), № 62 (часть выдела 5), № 70 (часть выдела 6), № 71 (часть выдела 6), № 72 (часть выдела 19), № 95 (части выделов 10,21), Красновишерского участкового лесничества (Красновишерское), Красновишерского лесничества обременений не имеют.

3.5 СВЕДЕНИЯ ОБ ОГРАНИЧЕНИЯХ ИСПОЛЬЗОВАНИЯ ЛЕСОВ

С учетом целевого назначения и правового режима лесов, установленного лесным законодательством Российской Федерации, лесохозяйственным регламентом Красновишерского лесничества (лесопарка) предусмотрены следующие ограничения в использовании лесов:

- в соответствии со ст. 114 Лесного Кодекса РФ;

- в соответствии с п. 3.1., п.3.3. главы 3 лесохозяйственного регламента Красновишерского лесничества.

При строительстве, реконструкции, эксплуатации линейных объектов запрещается: повреждение лесных насаждений, растительного покрова, почвы за пределами предоставленного участка; захламливание прилегающих территорий; загрязнение площади химическими и радиоактивными веществами; проезд транспорта за пределами предоставленного участка.

В лесопарковых зонах запрещается размещение объектов капитального строительства.

В зеленых зонах запрещается размещение объектов капитального строительства, за исключением линий связи, линий электропередачи, подземных трубопроводов.

3.6 СВЕДЕНИЯ О НАЛИЧИИ ЗДАНИЙ, СООРУЖЕНИЙ, ОБЪЕКТОВ, СВЯЗАННЫХ С СОЗДАНИЕМ ЛЕСНОЙ ИНФРАСТРУКТУРЫ И ОБЪЕКТОВ, НЕ СВЯЗАННЫХ С СОЗДАНИЕМ ЛЕСНОЙ ИНФРАСТРУКТУРЫ НА ПРОЕКТИРУЕМОМ ЛЕСНОМ УЧАСТКЕ

Таблица 6

№ п/п	Участковое лесничество/ урочище (при наличии)	Номер квартала	Номер выдела	Площадь объекта (га)	Наименование объекта
1	2	3	4	5	6
1.	Красновишерское (Красновишерское)	53	ч.7	0,0040	ВЛ 110 кВ Красновишерск-Ныроб
		61	ч.4	0,0054	
		62	ч.5	0,0041	
		70	ч.6	0,0027	
		71	ч.6	0,0067	
		72	ч.19	0,0027	
		95	ч.10	0,0061	
			ч.21	0,0067	
		42	ч.7	0,0162	
		43	ч.48	0,0092	
		52	ч.37	0,0067	
Итого				0,0705	

3.7 СВЕДЕНИЯ О НАЛИЧИИ НА ПРОЕКТИРУЕМОМ ЛЕСНОМ УЧАСТКЕ ОСОБО ЗАЩИЩЕННЫХ УЧАСТКОВ ЛЕСОВ, ОСОБО ОХРАНЯЕМЫХ ПРИРОДНЫХ ТЕРРИТОРИЙ, ЗОН С ОСОБЫМИ УСЛОВИЯМИ ИСПОЛЬЗОВАНИЯ ТЕРРИТОРИИ

Согласно данным государственного лесного реестра на проектируемом лесном участке существуют особо защитные участки лесов (ОЗУ), особо охраняемые природные территории (ООПТ), зоны с особыми условиями использования территорий.

Таблица 7

№ п/п	Наименование участкового лесничества/урочища (при наличии)	Номер квартала	Номер выдела	Виды ОЗУ, наименование ООПТ, виды зон с особыми условиями использования территорий	Общая площадь, га
1	2	3	4	5	6
-	-	-	-	-	-

3.8 ПРОЕКТИРОВАНИЕ ВИДА ИСПОЛЬЗОВАНИЯ ЛЕСОВ ЛЕСНОГО УЧАСТКА

3.8.1. Лесохозяйственным регламентом _Красновишерского лесничества зоны планируемого освоения лесов не установлены.

3.8.2. Согласно лесному плану Пермского края кварталы (выделы) 42 (ч.7), 43 (ч.48), 52 (ч.37) Красновишерского участкового лесничества (Красновишерское), Красновишерского лесничества, в границах которого расположен проектируемый лесной участок, относится к зоне заготовки древесины в эксплуатационных лесах, 53 (ч.7), 61 (ч.4), 62 (ч.5), 70(ч.6), 71(ч.6), 72(ч.19), 95(ч.10,21) Красновишерского участкового лесничества (Красновишерское), Красновишерского лесничества, в границах которого расположен проектируемый лесной участок, относится к зоне рекреационного использования защитных лесов.

3.8.3 Лесной участок предоставлен под существующий объект ВЛ 110 кВ Красновишерск-Ныроб, согласно свидетельства о государственной регистрации права от 04.07.2008, серия 59 БА 0817718.

Проектирование лесного участка осуществляется в соответствии с нормами отвода земель для конкретных видов деятельности или в соответствии с правилами землепользования и застройки, землеустроительной, градостроительной документацией, документами лесного планирования, лесохозяйственными регламентами лесничеств, лесопарков, а также с учетом сведений о наличии особо защитных участков лесов, зон с особыми условиями использования территорий.

3.8.4 В силу подпункта 13 пункта 1 статьи 25 Лесного кодекса РФ предусматривается вид использования: строительство, реконструкция, эксплуатация линейных объектов.

4. СВЕДЕНИЯ О ГРАНИЦАХ ТЕРРИТОРИИ

Земельные участки и части земельных участков, на которых размещается вышеуказанный линейный объект - не будут отнесены к территориям общего пользования или имуществу общего пользования.

Таблица 8

Перечень координат характерных точек зон размещения линейного
объекта ВЛ 110 кВ Красновишерск-Ныроб

в системе координат МСК-59

№ точек	X	Y
1	784644,62	2278131,50
2	784648,01	2278137,97
3	784641,55	2278141,37
4	784638,16	2278134,88
5	784770,76	2278093,97
6	784771,85	2278097,48
7	784768,34	2278098,57
8	784767,25	2278095,06
9	784904,50	2278047,75
10	784910,18	2278053,08
11	784904,83	2278058,79
12	784899,14	2278053,41
13	785063,16	2277891,50
14	785065,75	2277894,10
15	785063,17	2277896,69
16	785060,56	2277894,10
17	785239,16	2277714,85
18	785241,75	2277717,43
19	785239,17	2277720,03
20	785236,56	2277717,45
25	785406,29	2277546,94
26	785408,90	2277549,54
27	785406,30	2277552,13
28	785403,71	2277549,54
29	785576,80	2277374,23
30	785579,41	2277376,83
31	785576,81	2277379,42
32	785574,22	2277376,83
37	785732,26	2277218,56
38	785734,87	2277221,15
39	785732,27	2277223,73
40	785729,68	2277221,15
41	785898,13	2277052,81

42	785900,72	2277055,40
43	785898,14	2277058,00
44	785895,53	2277055,40
45	786066,89	2276883,77
46	786069,48	2276886,35
47	786066,90	2276888,96
48	786064,29	2276886,37
53	786239,52	2276709,61
54	786242,13	2276712,21
55	786239,53	2276714,81
56	786236,94	2276712,21
57	786410,84	2276538,23
58	786413,43	2276540,81
59	786410,85	2276543,40
60	786408,24	2276540,83
61	786594,43	2276352,75
62	786597,02	2276355,35
63	786594,44	2276357,95
64	786591,83	2276355,35
69	786770,49	2276176,37
70	786773,09	2276178,96
71	786770,49	2276181,56
72	786767,89	2276178,98
73	786939,39	2276007,12
74	786941,98	2276009,73
75	786939,40	2276012,33
76	786936,79	2276009,73
81	787119,54	2275826,71
82	787122,15	2275829,29
83	787119,55	2275831,88
84	787116,96	2275829,29
85	787263,38	2275681,50
86	787265,99	2275684,08
87	787263,39	2275686,69
88	787260,80	2275684,10
89	787442,30	2275503,69
90	787444,89	2275506,27
91	787442,31	2275508,87
92	787439,70	2275506,29
97	787621,49	2275322,92
98	787624,08	2275325,50
99	787621,50	2275328,10
100	787618,89	2275325,52
105	787786,49	2275157,36
106	787789,08	2275159,96
107	787786,50	2275162,56
108	787783,89	2275159,96
109	787961,05	2274981,30
110	787963,64	2274983,89
111	787961,06	2274986,50

112	787958,45	2274983,90
113	788103,50	2274836,72
114	788106,09	2274839,30
115	788103,51	2274841,90
116	788100,90	2274839,32
121	788279,04	2274660,92
122	788281,65	2274663,51
123	788279,05	2274666,11
124	788276,46	2274663,52
125	788430,81	2274508,92
126	788433,40	2274511,51
127	788430,82	2274514,10
128	788428,21	2274511,52
133	788582,03	2274357,40
134	788584,64	2274359,98
135	788582,04	2274362,60
136	788579,45	2274360,00
137	788750,78	2274188,99
138	788753,39	2274191,59
139	788750,79	2274194,19
140	788748,20	2274191,60
145	788901,42	2274038,58
146	788904,03	2274041,17
147	788901,43	2274043,77
148	788898,84	2274041,17
149	789069,08	2273869,44
150	789071,69	2273872,04
151	789069,09	2273874,65
152	789066,50	2273872,04
153	789229,75	2273708,27
154	789232,36	2273710,87
155	789229,76	2273713,46
156	789227,17	2273710,87
161	789373,77	2273563,56
162	789376,37	2273566,15
163	789373,77	2273568,75
164	789371,18	2273566,15
169	789581,70	2273353,62
170	789586,13	2273357,96
171	789581,80	2273362,37
172	789577,34	2273358,04
173	789786,62	2273149,90
174	789789,22	2273152,50
175	789786,62	2273155,08
176	789784,03	2273152,50
181	789953,94	2272982,02
182	789956,53	2272984,62
183	789953,94	2272987,21
184	789951,34	2272984,62

185	790120,11	2272815,35
186	790122,71	2272817,94
187	790120,11	2272820,54
188	790117,52	2272817,94
193	790262,24	2272673,04
194	790264,84	2272675,63
195	790262,24	2272678,22
196	790259,65	2272675,63
197	790422,14	2272512,23
198	790424,73	2272514,83
199	790422,14	2272517,42
200	790419,54	2272514,83
201	790581,33	2272355,01
202	790583,93	2272357,60
203	790581,33	2272360,19
204	790578,73	2272357,60
205	790741,19	2272194,06
206	790743,79	2272196,67
207	790741,19	2272199,27
208	790738,60	2272196,67
213	790900,05	2272034,32
214	790902,64	2272036,92
215	790900,05	2272039,52
216	790897,45	2272036,92
217	791068,84	2271865,23
218	791071,44	2271867,81
219	791068,84	2271870,40
220	791066,25	2271867,81
221	791239,86	2271694,02
222	791242,45	2271696,62
223	791239,86	2271699,21
224	791237,26	2271696,62
225	791404,54	2271528,83
226	791407,13	2271531,42
227	791404,54	2271534,02
228	791401,94	2271531,42
229	791555,89	2271376,97
230	791558,49	2271379,56
231	791555,89	2271382,16
232	791553,30	2271379,56
233	791697,00	2271235,48
234	791699,60	2271238,08
235	791697,00	2271240,67
236	791694,41	2271238,08

Таблица 9. Экспликация земельных участков

Местоположение земельного участка	Категория земель	Площадь земельного участка, кв.м	Форма собственности, правообладатель	Кадастровый номер земельного участка	Формирование части земельного участка (далее-ЧЗУ)	Площадь образуемой ЧЗУ, кв.м
Пермский край, Красновишерский район, Красновишерское лес-во, Красновишерское уч. лес-во (Красновишерское), кв. 1, 3-21, 23-72, 74-95, 97-102, 104-134, 137-245, Красновишерское уч. лес-во (Верхне-Язьвинское), кв. 1-166, 171-176, 181-204, Нижне-Язьвинское уч. лес-во (Нижне-Язьвинское), кв. 1-110, Нижне-Язьвинское уч. лес-во (Вишерское), кв. 1-59, Говорливское уч. лес-во (Говорливское), кв. 1-186, Щугорское уч. лес-во (Щугорское), кв. 1-168, Северо-Колчимское уч. лес-во (Северо-Колчимское), кв. 1-270, Пудьвинское уч. лес-во (Пудьвинское), кв. 1-163, 170, 171, 178-202, 210, 211, 219-241, 250-263, 270-283, 288-299, 304-315, 320, 321, 326, 327; Соликамский муниципальный р-н, Красновишерское лес-во, Пудьвинское уч. лес-во (Пудьвинское), кв. 164-169, 172-177, 203-209, 212-218, 242-249, 264-269, 284-287, 300-303, 316-319, 322-325, 328-331, Красновишерское уч. лес-во (Верхне-Язьвинское), кв. 167-170, 177-180	Земли лесного фонда	6346864400	Собственность, Российская Федерация	59:25:0000000:4	:4/чзу1	705

5. СВЕДЕНИЯ О КРАСНЫХ ЛИНИЯХ

В соответствии с Приказом Министерства строительства и жилищно-коммунального хозяйства РФ от 25.04.2017г. №742/пр «О порядке установления и отображения красных линий, обозначающих границы территорий, занятых линейными объектами и (или) предназначенных для размещения линейных объектов» красные линии устанавливаются в соответствии с нормами отвода земельных участков (правилами определения размеров земельных участков) для размещения конкретных видов линейных объектов, в случае, если земельный участок, на котором расположен линейный объект, не образован. Таким же образом формируются и земельные участки (части земельных участков) под линейные объекты – линии электропередач. Таким образом, границы образуемых земельных участков (частей земельных участков) под ЛЭП и красные линии ЛЭП совпадают.

Таким образом, красные линии отображены на чертеже межевания территории совместно с проектируемой границей земельного (лесного) участка.

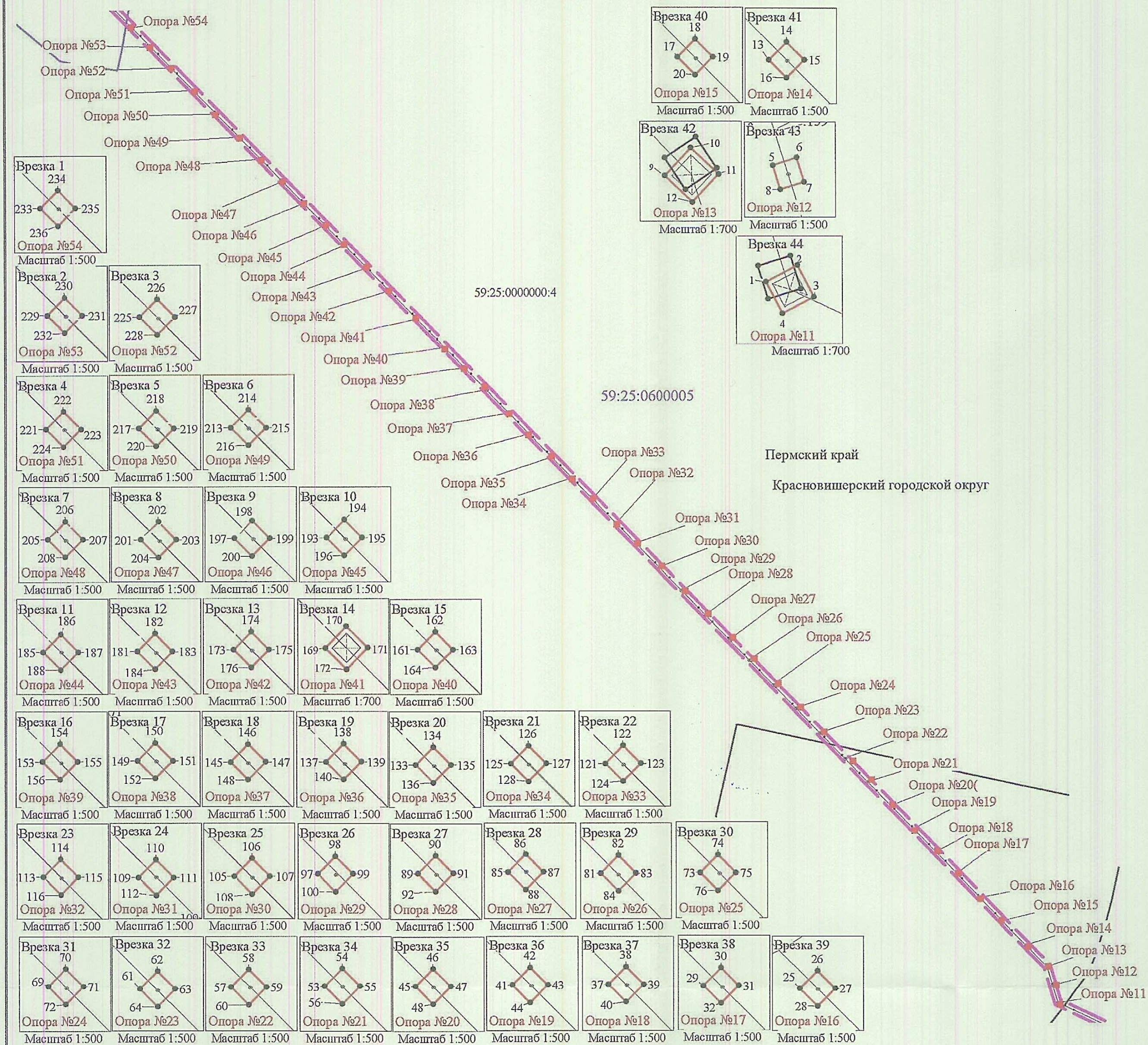
Перечень координат характерных точек устанавливаемых красных линий отображен в виде приложения к чертежу межевания территории как каталог координат поворотных точек проектируемой границы земельного (лесного) участка.

Линии отступа от красных линий в целях определения мест допустимого размещения линейного объекта проектом не предусмотрены.

6. СВЕДЕНИЯ О ЗОНАХ ДЕЙСТВИЯ ПУБЛИЧНЫХ СЕРВИТУТОВ

Согласно п. 9 статьи 23 Земельного кодекса РФ, сервитуты подлежат государственной регистрации в соответствии с Федеральным законом от 13.07.2015 N 218-ФЗ «О государственной регистрации недвижимости». На проектируемой территории информации о зарегистрированных сервитутах отсутствует.

Чертеж проекта межевания территории



- Условные обозначения:
- проектируемая граница земельного (лесного) участка
 - 1 - проектируемая поворотная точка и ее номер
 - граница кадастрового квартала
 - 59:25:0600005 - кадастровый номер квартала
 - проектируемый земельный (лесной) участок, размеры которого не могут быть переданы в масштабе разделов графической части
 - охранная зона, внесенная в ЕГРН
 - существующий линейный объект

						установления границ земельного участка, на котором расположен объект капитального строительства		
						ОАО "МРСК Урала":		
						ВЛ 110 кВ Красновишерск-Ныроб		
Изм.	Кол.	Лист	№ докум.	Подпись	Договор	Проект межевания территории		
Руководитель	Чернышев В.И.					ПМТ	1	1
ГИП	Постникова С.В.					Чертеж межевания территории		
Исполнитель						(Основная часть)		
						1:25 000		
						ООО "ПКЦ"		

Перечень координат характерных точек границ проектируемого
земельного (лесного) участка. Красных линий

№ точек	X	Y
1	784644,62	2278131,50
2	784648,01	2278137,97
3	784641,55	2278141,37
4	784638,16	2278134,88
5	784770,76	2278093,97
6	784771,85	2278097,48
7	784768,34	2278098,57
8	784767,25	2278095,06
9	784904,50	2278047,75
10	784910,18	2278053,08
11	784904,83	2278058,79
12	784899,14	2278053,41
13	785063,16	2277891,50
14	785065,75	2277894,10
15	785063,17	2277896,69
16	785060,56	2277894,10
17	785239,16	2277714,85
18	785241,75	2277717,43
19	785239,17	2277720,03
20	785236,56	2277717,45
25	785406,29	2277546,94
26	785408,90	2277549,54
27	785406,30	2277552,13
28	785403,71	2277549,54
29	785576,80	2277374,23
30	785579,41	2277376,83
31	785576,81	2277379,42
32	785574,22	2277376,83
37	785732,26	2277218,56
38	785734,87	2277221,15
39	785732,27	2277223,73
40	785729,68	2277221,15
41	785898,13	2277052,81
42	785900,72	2277055,40
43	785898,14	2277058,00
44	785895,53	2277055,40
45	786066,89	2276883,77
46	786069,48	2276886,35
47	786066,90	2276888,96
48	786064,29	2276886,37
53	786239,52	2276709,61
54	786242,13	2276712,21
55	786239,53	2276714,81
56	786236,94	2276712,21
57	786410,84	2276538,23

58	786413,43	2276540,81
59	786410,85	2276543,40
60	786408,24	2276540,83
61	786594,43	2276352,75
62	786597,02	2276355,35
63	786594,44	2276357,95
64	786591,83	2276355,35
69	786770,49	2276176,37
70	786773,09	2276178,96
71	786770,49	2276181,56
72	786767,89	2276178,98
73	786939,39	2276007,12
74	786941,98	2276009,73
75	786939,40	2276012,33
76	786936,79	2276009,73
81	787119,54	2275826,71
82	787122,15	2275829,29
83	787119,55	2275831,88
84	787116,96	2275829,29
85	787263,38	2275681,50
86	787265,99	2275684,08
87	787263,39	2275686,69
88	787260,80	2275684,10
89	787442,30	2275503,69
90	787444,89	2275506,27
91	787442,31	2275508,87
92	787439,70	2275506,29
97	787621,49	2275322,92
98	787624,08	2275325,50
99	787621,50	2275328,10
100	787618,89	2275325,52
105	787786,49	2275157,36
106	787789,08	2275159,96
107	787786,50	2275162,56
108	787783,89	2275159,96
109	787961,05	2274981,30
110	787963,64	2274983,89
111	787961,06	2274986,50
112	787958,45	2274983,90
113	788103,50	2274836,72
114	788106,09	2274839,30
115	788103,51	2274841,90
116	788100,90	2274839,32
121	788279,04	2274660,92
122	788281,65	2274663,51
123	788279,05	2274666,11
124	788276,46	2274663,52
125	788430,81	2274508,92
126	788433,40	2274511,51
127	788430,82	2274514,10

128	788428,21	2274511,52
133	788582,03	2274357,40
134	788584,64	2274359,98
135	788582,04	2274362,60
136	788579,45	2274360,00
137	788750,78	2274188,99
138	788753,39	2274191,59
139	788750,79	2274194,19
140	788748,20	2274191,60
145	788901,42	2274038,58
146	788904,03	2274041,17
147	788901,43	2274043,77
148	788898,84	2274041,17
149	789069,08	2273869,44
150	789071,69	2273872,04
151	789069,09	2273874,65
152	789066,50	2273872,04
153	789229,75	2273708,27
154	789232,36	2273710,87
155	789229,76	2273713,46
156	789227,17	2273710,87
161	789373,77	2273563,56
162	789376,37	2273566,15
163	789373,77	2273568,75
164	789371,18	2273566,15
169	789581,70	2273353,62
170	789586,13	2273357,96
171	789581,80	2273362,37
172	789577,34	2273358,04
173	789786,62	2273149,90
174	789789,22	2273152,50
175	789786,62	2273155,08
176	789784,03	2273152,50
181	789953,94	2272982,02
182	789956,53	2272984,62
183	789953,94	2272987,21
184	789951,34	2272984,62
185	790120,11	2272815,35
186	790122,71	2272817,94
187	790120,11	2272820,54
188	790117,52	2272817,94
193	790262,24	2272673,04
194	790264,84	2272675,63
195	790262,24	2272678,22
196	790259,65	2272675,63
197	790422,14	2272512,23
198	790424,73	2272514,83
199	790422,14	2272517,42
200	790419,54	2272514,83

201	790581,33	2272355,01
202	790583,93	2272357,60
203	790581,33	2272360,19
204	790578,73	2272357,60
205	790741,19	2272194,06
206	790743,79	2272196,67
207	790741,19	2272199,27
208	790738,60	2272196,67
213	790900,05	2272034,32
214	790902,64	2272036,92
215	790900,05	2272039,52
216	790897,45	2272036,92
217	791068,84	2271865,23
218	791071,44	2271867,81
219	791068,84	2271870,40
220	791066,25	2271867,81
221	791239,86	2271694,02
222	791242,45	2271696,62
223	791239,86	2271699,21
224	791237,26	2271696,62
225	791404,54	2271528,83
226	791407,13	2271531,42
227	791404,54	2271534,02
228	791401,94	2271531,42
229	791555,89	2271376,97
230	791558,49	2271379,56
231	791555,89	2271382,16
232	791553,30	2271379,56
233	791697,00	2271235,48
234	791699,60	2271238,08
235	791697,00	2271240,67
236	791694,41	2271238,08

Схема расположения лесного участка по объекту "ВЛ 110 кВ Крновишерск-Ныроб"
(по данным инструментальной съемки границ)

Субъект Российской Федерации: Пермский край
Муниципальное образование: Крновишерский городской округ
Категория земель: земли лесного фонда
Лесничество: Крновишерское
Участковое лесничество: Крновишерское (Крновишерское)

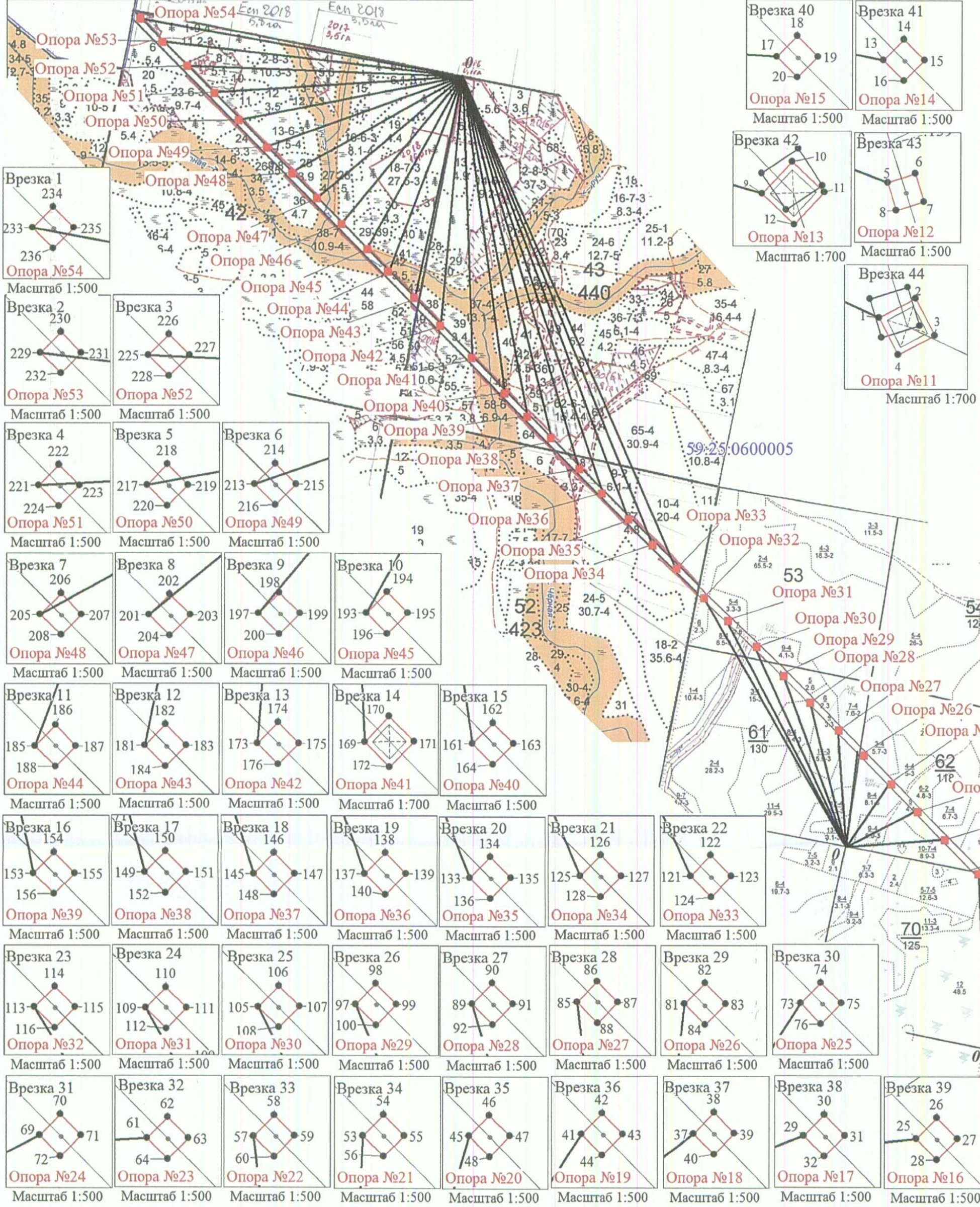
Квартал: №42 (часть выдела 7), №43 (часть выдела 48), №52 (часть выдела 37), №53 (часть выдела 7),
№61 (часть выдела 4), №62 (часть выдела 5), №70 (часть выдела 6), №71 (часть выдела 6),
№72 (часть выдела 19), №95 (часть выдела 10,21)

Площадь: 0,0705 га

Вид использования лесов: строительство, реконструкция, эксплуатация линейных объектов

Цель предоставления лесного участка: эксплуатация линейных объектов - "ВЛ 110 кВ Крновишерск-Ныроб"

Масштаб 1:25 000



ВЕДОМОСТЬ ПЛОЩАДЕЙ		
Обозначение образуемого контура	Номера квартала, выдела	Площадь, кв.м.
Опора №11	квартал №65 (часть выдела 21)	53,35
Опора №12	квартал №65 (часть выдела 21)	13,51
Опора №13	квартал №65 (часть выдела 10)	61
Опора №14	квартал №62 (часть выдела 19)	13,47
Опора №15	квартал №62 (часть выдела 19)	13,44
Опора №16	квартал №61 (часть выдела 6)	13,47
Опора №17	квартал №61 (часть выдела 6)	13,47
Опора №18	квартал №61 (часть выдела 6)	13,42
Опора №19	квартал №61 (часть выдела 6)	13,47
Опора №20	квартал №61 (часть выдела 6)	13,47
Опора №21	квартал №60 (часть выдела 6)	13,49
Опора №22	квартал №60 (часть выдела 6)	13,42
Опора №23	квартал №62 (часть выдела 5)	13,49
Опора №24	квартал №62 (часть выдела 5)	13,49
Опора №25	квартал №62 (часть выдела 5)	13,52
Опора №26	квартал №61 (часть выдела 4)	13,42
Опора №27	квартал №61 (часть выдела 4)	13,47
Опора №28	квартал №61 (часть выдела 4)	13,44
Опора №29	квартал №61 (часть выдела 4)	13,44
Опора №30	квартал №63 (часть выдела 7)	13,49
Опора №31	квартал №63 (часть выдела 7)	13,49
Опора №32	квартал №63 (часть выдела 7)	13,44
Опора №33	квартал №62 (часть выдела 37)	13,47
Опора №34	квартал №62 (часть выдела 37)	13,44
Опора №35	квартал №62 (часть выдела 37)	13,49
Опора №36	квартал №62 (часть выдела 37)	13,49
Опора №37	квартал №62 (часть выдела 37)	13,47
Опора №38	квартал №62 (часть выдела 37)	13,52
Опора №39	квартал №63 (часть выдела 48)	13,47
Опора №40	квартал №63 (часть выдела 48)	13,47
Опора №41	квартал №63 (часть выдела 48)	38,46
Опора №42	квартал №63 (часть выдела 48)	13,44
Опора №43	квартал №64 (часть выдела 7)	13,47
Опора №44	квартал №64 (часть выдела 7)	13,47
Опора №45	квартал №64 (часть выдела 7)	13,44
Опора №46	квартал №64 (часть выдела 7)	13,47
Опора №47	квартал №64 (часть выдела 7)	13,47
Опора №48	квартал №64 (часть выдела 7)	13,47
Опора №49	квартал №64 (часть выдела 7)	13,47
Опора №50	квартал №64 (часть выдела 7)	13,47
Опора №51	квартал №64 (часть выдела 7)	13,47
Опора №52	квартал №64 (часть выдела 7)	13,47
Опора №53	квартал №64 (часть выдела 7)	13,47
Опора №54	квартал №64 (часть выдела 7)	13,47
Итого		705

КАТАЛОГ		КООРДИНАТ			
		(система координат МСК 59)			
№/№ точек	X	Y	1	2	3
1	2	3	121	788279,04	2274660,92
1	784644,62	2278131,50	122	788281,65	2274663,51
2	784648,01	2278137,97	123	788279,05	2274666,11
3	784641,55	2278141,37	124	788276,46	2274663,52
4	784638,16	2278134,88	125	788430,81	2274508,92
5	784770,76	2278093,97	126	788433,40	2274511,51
6	784771,83	2278097,48	127	788430,82	2274514,10
7	784768,34	2278098,57	128	788428,21	2274511,52
8	784767,25	2278095,06	133	788582,03	2274357,40
9	784904,50	2278047,75	134	788581,64	2274359,98
10	784910,18	2278053,08	135	788582,04	2274362,60
11	784904,83	2278058,79	136	788579,45	2274360,90
12	784899,14	2278053,41	137	788570,78	2274188,99
13	785063,16	2277891,30	138	788733,39	2274191,29
14	785075,75	2277894,10	139	788750,79	2274194,19
15	785063,17	2277896,69	140	788748,20	2274191,60
16	785060,56	2277894,10	145	788901,42	2274038,38
17	785239,16	2277714,85	146	788904,03	2274041,17
18	785241,75	2277717,43	147	788901,43	2274043,77
19	785239,17	2277720,03	148	788899,84	2274041,17
20	785236,56	2277717,43	149	789060,08	2273869,44
25	785406,29	2277546,94	150	789071,69	2273872,04
26	785408,90	2277549,54	151	789069,09	2273874,65
27	785406,30	2277552,13	152	789066,50	2273872,04
28	785403,71	2277549,54	153	789229,75	2273708,27
29	785570,89	2277374,23	154	789232,36	2273710,87
30	785579,41	2277376,83	155	789229,76	2273713,46
31	785576,81	2277379,42	156	789231,17	2273710,87
32	785574,22	2277376,83	161	789373,77	2273563,56
37	785732,26	2277218,56	162	789376,37	2273566,15
38	785734,27	2277221,15	163	789373,77	2273568,75
39	785732,27	2277223,73	164	789371,18	2273566,15
40	785729,68	2277221,15	169	789581,70	2273553,62
41	785898,13	2277052,81	170	789586,13	2273557,06
42	785900,72	2277055,40	171	789581,80	2273562,37
43	785898,14	2277058,00	172	789577,34	2273558,04
44	785895,53	2277055,40	173	789786,62	2273149,90
45	786066,89	2276883,77	174	789789,22	2273152,50
46	786069,48	2276886,35	175	789786,62	2273155,08
47	786066,90	2276888,96	176	789784,03	2273152,50
48	786064,29	2276886,37	181	789953,94	2272982,02
53	786239,52	2276709,61	182	789956,53	2272984,62
54	786242,13	2276712,21	183	789953,94	2272987,21
55	786239,53	2276714,81	184	789951,34	2272984,62
56	786236,94	2276712,21	185	790120,11	2272815,35
57	786410,84	2276538,23	186	790123,71	2272817,94
58	786413,43	2276540,81	187	790120,11	2272820,54
59	786410,85	2276543,40	188	790117,52	2272817,94
60	786408,24	2276540,83	193	790262,24	2272673,04
61	786594,43	2276352,75	194	790264,84	2272675,63
62	786597,02	2276355,35	195	790262,24	2272678,22
63	786594,44	2276357,95	196	790259,65	2272675,63
64	786591,83	2276355,35	197	790422,14	2272512,23
69	786770,49	2276176,37	198	790424,73	2272514,83
70	786773,09	2276178,96	199	790422,14	2272517,42
71	786770,49	2276181,56	200	790419,54	2272514,83
72	786767,89	2276178,98	201	790581,33	2272555,01
73	786939,39	2276007,12	202	790583,93	2272557,60
74	786941,98	2276009,73	203	790581,33	2272560,19
75	786939,40	2276012,33	204	790578,73	2272557,60
76	786936,79	2276009,73	205	790741,19	2272194,06
81	787119,54	2275826,71	206	790743,79	2272196,67
82	787122,15	2275829,29	207	790741,19	2272199,27
83	787119,55	2275831,88	208	790738,60	2272196,67
84	787116,96	2275829,29	213	790900,05	2272034,32
85	787263,38	2275681,01	214	790902,64	2272036,92
86	787265,99	2275684,08	215	790900,05	2272039,52
87	787263,39	2275686,69	216	790897,45	2272036,92
88	787260,80	2275684,10	217	791068,84	2271865,23
89	787412,30	2275503,69	218	791071,41	2271867,81
90	787444,89	2275506,27	219	791068,84	2271870,40
91	787412,31	2275508,87	220	791066,25	2271867,81
92	787439,70	2275506,29	221	791239,86	2271694,02
97	787621,40	2275322,92	222	791242,45	2271696,62
98	787624,08	2275325,50	223	791239,86	2271699,21
99	787621,50	2275328,10	224	791237,26	2271696,62
100	787618,89	2275325,52	225	791404,54	2271528,83
105	787786,49	2275157,36	226	791407,13	2271531,42
106	787789,08	2275159,96	227	791404,54	2271534,02
107	787786,50	2275162,56	228	791401,94	2271531,42
108	787783,89	2275159,96	229	791555,89	2271376,97
109	787961,05	2274981,30	230	791558,49	2271379,56
110	787963,64	2274983,89	231	791555,89	2271382,16
111	787961,06	2274986,50	232	791553,30	2271379,56
112	787958,45	2274983,90	233	791697,00	2271235,48
113	788103,50	2274836,72	234	791699,60	2271238,08
114	788106,09	2274839,30	235	791697,00	2271240,67
115	788103,51	2274841,90	236	791694,41	2271238,08
116	788100,90	2274839,32			

Условные обозначения:
- проектируемая граница земельного (лесного) участка
- проектируемая поворотная точка и ее номер
- граница кадастрового квартала
- кадастровый номер квартала
- проектируемый земельный (лесной) участок, размеры которого не могут быть переданы в масштабе разделов графической части

59:25:0600005
Контур 1

Согласовано

Зем.руководителя, директор Крновишерского лесничества ГКУ "Управление лесничествами Пермского края"
Ю.З.Ишарин
Директор производственного отделения
"Бережниковские электрические сети"
филиала ОАО "МРСК Урала-Пермэнерго"
А.Н.Борковец

ГЕОДАННЫЕ

Обозначение образуемого контура	Номера характерных точек	Длина линии, м	Направление линии, (градусы, минуты)	Обозначение образуемого контура	Номера характерных точек	Длина линии, м	Направление линии, (градусы, минуты)	Обозначение образуемого контура	Номера характерных точек	Длина линии, м	Направление линии, (градусы, минуты)	
Опора №11	0-1	1612,42	ЮВ:63°53,0'	Опора №26	0-81	561,57	СВ:6°38,4'	Опора №41	0-160	1747,15	ЮВ:39°56,2'	
	1-2	7,3	СН:62°21,0'		81-92	3,67	СН:44°40,2'		160-170	6,2	СН:44°56,6'	
	2-3	7,3	ЮВ:27°45,6'		92-93	3,67	ЮВ:44°53,4'		170-171	6,18	ЮВ:45°19,2'	
	3-4	7,32	ЮВ:62°25,2'		93-94	3,66	ЮВ:44°50,0'		171-172	6,22	ЮВ:44°59,0'	
	4-1	7,29	СЗ:27°37,2'		94-81	3,63	СЗ:43°00,0'		172-169	6,21	СЗ:43°23,4'	
	0-5	1529,27	ЮВ:69°16,2'		85-85	766,22	СВ:6°31,8'		0-173	1544,83	ЮВ:43°25,8'	
	5-6	3,68	СВ:27°43,0'		85-86	3,67	СВ:44°40,2'		173-174	3,68	СВ:43°00,0'	
	6-7	3,68	ЮВ:77°15,0'		86-87	3,68	ЮВ:43°06,6'		174-175	3,66	ЮВ:44°46,8'	
	7-8	3,68	ЮВ:72°45,0'		87-88	3,66	ЮВ:44°53,4'		175-176	3,66	ЮВ:44°53,4'	
	8-5	3,68	СЗ:17°13,0'		88-85	3,66	СЗ:43°13,2'		176-173	3,67	СЗ:43°06,6'	
Опора №12	0-9	1442,81	ЮВ:73°36,0'	Опора №27	0-89	917,61	СЗ:16°26,4'	Опора №42	0-181	1402,62	ЮВ:31°19,0'	
	9-10	7,79	СВ:43°10,8'		89-90	3,66	СВ:44°53,4'		181-182	3,67	СВ:43°06,6'	
	10-11	7,52	ЮВ:46°51,6'		90-91	3,66	ЮВ:43°13,2'		182-183	3,66	ЮВ:43°00,0'	
	11-12	7,83	ЮВ:43°24,0'		91-92	3,67	ЮВ:44°40,2'		183-184	3,67	ЮВ:44°53,4'	
	12-9	7,8	СЗ:46°33,6'		92-89	3,68	СЗ:43°00,0'		184-181	3,68	СЗ:43°00,0'	
Опора №13	0-13	1252,79	ЮВ:78°32,4'	Опора №28	0-97	1147,08	СЗ:32°46,4'	Опора №43	0-185	1289,28	ЮВ:20°59,2'	
	13-14	3,67	ЮВ:43°06,6'		97-98	3,68	СЗ:43°00,0'		185-186	3,67	ЮВ:43°00,0'	
	14-15	3,66	ЮВ:43°06,6'		98-99	3,66	ЮВ:43°13,2'		186-187	3,68	ЮВ:43°00,0'	
	15-16	3,68	ЮВ:44°46,8'		99-100	3,67	ЮВ:44°40,2'		187-185	3,67	ЮВ:43°06,6'	
	16-13	3,68	СЗ:43°00,0'		100-97	3,68	СЗ:43°00,0'		188-183	3,66	СЗ:43°00,0'	
Опора №14	0-17	1063,7	ЮВ:46°02,4'	Опора №29	0-105	1365,78	СЗ:36°16,2'	Опора №44	0-193	1229,2	ЮВ:39°56,2'	
	17-18	3,66	СВ:44°53,4'		105-106	3,67	СВ:43°06,6'		193-194	3,67	СВ:44°53,4'	
	18-19	3,66	ЮВ:45°13,2'		106-107	3,66	ЮВ:44°53,4'		194-195	3,67	ЮВ:44°53,4'	
	19-20	3,67	ЮВ:44°40,2'		107-108	3,68	ЮВ:44°53,4'		195-196	3,66	ЮВ:43°00,0'	
	20-17	3,68	СЗ:43°00,0'		108-105	3,68	СЗ:43°00,0'		196-193	3,66	СЗ:43°00,0'	
	0-25	888,29	СВ:83°54,6'		0-109	1602,26	СЗ:39°09,0'		0-197	1179,71	ЮВ:39°56,2'	
	25-26	3,68	СВ:44°53,4'		109-110	3,66	СВ:43°00,0'		197-198	3,66	ЮВ:43°06,6'	
	26-27	3,67	ЮВ:44°53,4'		110-111	3,67	ЮВ:43°12,8'		198-199	3,66	ЮВ:43°00,0'	
	27-28	3,66	ЮВ:43°00,0'		111-112	3,68	ЮВ:44°53,4'		199-200	3,67	ЮВ:44°53,4'	
	28-25	3,66	СЗ:43°13,2'		112-109	3,68	СЗ:43°00,0'		200-197	3,68	СЗ:43°00,0'	
Опора №15	0-29	758,81	СВ:69°33,6'	Опора №30	0-113	1797,99	СЗ:30°57,6'	Опора №45	0-201	1179,67	ЮВ:39°48,6'	
	29-30	3,68	СВ:44°53,4'		113-114	3,66	СВ:44°53,4'		201-202	3,67	ЮВ:44°53,4'	
	30-31	3,67	ЮВ:44°53,4'		114-115	3,66	ЮВ:43°13,2'		202-203	3,67	ЮВ:44°53,4'	
	31-32	3,66	ЮВ:43°00,0'		115-116	3,67	ЮВ:44°40,2'		203-204	3,67	ЮВ:44°53,4'	
	32-29	3,66	СЗ:43°13,2'		116-113	3,68	СЗ:43°00,0'		204-201	3,67	СВ:44°53,4'	
Опора №16	0-37	696,09	СВ:52°51,6'	Опора №31	0-121	3359,48	ЮВ:24°22,4'	Опора №46	0-205	1224,4	ЮВ:41°25,8'	
	37-38	3,65	СВ:44°46,8'		121-122	3,68	СВ:44°46,8'		205-206	3,68	СВ:43°06,6'	
	38-39	3,66	ЮВ:44°46,8'		122-123	3,68	ЮВ:44°50,0'		206-207	3,68	ЮВ:44°50,0'	
	39-40	3,66	ЮВ:44°53,4'		123-124	3,66	ЮВ:43°00,0'		207-208	3,67	ЮВ:43°06,6'	
	40-37	3,66	СЗ:43°06,6'		124-121	3,67	СЗ:43°13,2'		208-205	3,68	СЗ:43°13,2'	
Опора №17	0-41	703,57	СВ:33°34,8'	Опора №32	0-125	3150,16	ЮВ:23°16,2'	Опора №47	0-213	1306,66	ЮВ:39°56,2'	
	41-42	3,66	СВ:43°00,0'		125-126	3,66	СВ:43°00,0'		213-214	3,67	СВ:43°06,6'	
	42-43	3,66	ЮВ:43°13,2'		126-127	3,66	ЮВ:43°06,6'		214-215	3,67	ЮВ:43°06,6'	
	43-44	3,68	ЮВ:44°53,4'		127-126	3,67	ЮВ:44°40,2'		215-216	3,68	ЮВ:43°00,0'	
	44-41	3,67	СЗ:44°53,4'		128-125	3,68	СЗ:43°06,6'		216-213	3,68	СЗ:43°00,0'	
Опора №18	0-45	786,35	СВ:16°15,0'	Опора №33	1-133	2952,59	ЮВ:21°37,2'	Опора №48	0-217	1427,59	ЮВ:39°56,2'	
	45-46	3,66	СВ:44°53,4'		133-134	3,67	СВ:44°40,2'		217-218	3,66	СВ:44°46,8'	
	46-47	3,67	ЮВ:45°19,8'		Опора №34	134-135	3,69		ЮВ:43°13,2'	218-219	3,67	ЮВ:44°53,4'
	47-48	3,68	ЮВ:44°46,8'		135-136	3,67	ЮВ:43°06,6'		219-220	3,66	ЮВ:43°00,0'	
	48-45	3,68	СЗ:43°00,0'		136-133	3,66	СЗ:43°13,2'		220-221	3,66	СВ:44°53,4'	
Опора №19	0-53	924,68	СВ:24°46,4'	Опора №35	0-147	1999,08	СВ:4°23,2'	Опора №49	0-223	1577,7	ЮВ:36°06,6'	
	53-54	3,65	СВ:44°53,4'		147-148	3,68	СВ:44°53,4'		223-224	3,67	ЮВ:43°06,6'	
	54-55	3,68	ЮВ:43°00,0'		148-147	3,68	СВ:44°53,4'		224-223	3,66	ЮВ:43°00,0'	
	55-56	3,67	ЮВ:43°06,6'		149-146	3,66	ЮВ:43°00,0'		225-224	3,67	ЮВ:44°53,4'	
	56-53	3,66	СЗ:43°13,2'		140-137	3,67	СЗ:43°19,8'		225-221	3,68	СЗ:43°00,0'	
Опора №20	0-57	1106	СВ:63°56,6'	Опора №36	0-145	2544,47	ЮВ:1°19,6'	Опора №50	0-226	1742,59	СВ:8°26,4'	
	57-58	3,66	СВ:44°53,4'		145-146	3,68	СВ:44°46,8'		226-226	3,66	СВ:43°00,0'	
	58-59	3,66	ЮВ:45°06,6'		146-147	3,68	ЮВ:43°06,6'		226-227	3,67	ЮВ:43°06,6'	
	59-60	3,66	ЮВ:44°33,6'		147-148	3,67	ЮВ:43°06,6'		227-228	3,68	ЮВ:43°00,0'	
	60-57	3,65	СЗ:43°00,0'		148-145	3,66	СЗ:43°06,6'		228-225	3,67	СЗ:43°53,4'	
Опора №21	0-61	591,48	СВ:86°49,8'	Опора №37	0-149	2356,14	ЮВ:1°48,3,4'	Опора №51	0-229	1906,16	СВ:18°06,6'	
	61-62	3,67	СВ:43°06,6'		149-150	3,68	СВ:44°53,4'		229-230	3,67	СВ:44°53,4'	
	62-63	3,66	ЮВ:43°13,2'		150-151	3,68	ЮВ:43°06,6'		230-231	3,68	ЮВ:43°00,0'	
	63-64	3,65	ЮВ:44°53,4'		151-152	3,68	ЮВ:43°13,2'		231-232	3,67	ЮВ:43°06,6'	
	64-61	3,68	СЗ:43°00,0'		152-149	3,68	СЗ:43°13,2'		232-229	3,66	СЗ:43°00,0'	
Опора №22	0-69	464,18	СВ:63°16,2'	Опора №38	0-153	2142,33	ЮВ:1°19,6'	Опора №52	0-233	2067,25	СВ:39°48,6'	
	69-70	3,67	СВ:44°53,4'		153-154	3,68	СЗ:43°13,2'		233-234	3,68	СВ:44°53,4'	
	70-71	3,68	ЮВ:43°00,0'		154-153	3,67	ЮВ:44°53,4'		234-235	3,66	ЮВ:44°46,8'	
	71-72	3,66	ЮВ:44°46,8'		155-156	3,66	ЮВ:44°00,0'		235-236	3,66	ЮВ:43°00,0'	
	72-69	3,68	СЗ:43°06,6'		156-153	3,66	СЗ:43°13,2'		236-233	3,67	СЗ:43°06,6'	
Опора №23	0-71	450,35	СВ:33°04,6'	Опора №39	0-161	1975,09	ЮВ:8°34,2'	Опора №53	0-237	1866,33	СВ:39°48,6'	
	71-72	3,65	СЗ:43°13,2'		161-162	3,67	СВ:44°53,4'		237-238	3,67	ЮВ:43°06,6'	
	72-73	3,66	ЮВ:45°13,2'		162-163	3,68	ЮВ:43°00,0'		238-237	3,67	ЮВ:43°06,6'	
	73-74	3,68	ЮВ:44°53,4'		163-164	3,67	ЮВ:43°06,6'		239-236	3,67	ЮВ:43°06,6'	
	74-73	3,68	СЗ:43°06,6'		164-161	3,66	СЗ:43°00,0'		240-233	3,67	СЗ:43°06,6'	

Общество с ограниченной ответственностью
«Пермский кадастровый центр»

**ПРОЕКТ
МЕЖЕВАНИЯ ТЕРРИТОРИИ**

в целях установления границ земельного участка, на котором
расположен объект капитального строительства ОАО «МРСК
Урала»:

«ВЛ 110 кВ Красновишерск-Ныроб»

**ТОМ 2
Материалы по обоснованию проекта**

010-2019-ПМТ

Генеральный директор

**Руководитель отдела
землеустроительных и
кадастровых работ**



В.И.Чернышев

С.А. Постникова

2019

СОДЕРЖАНИЕ			
Раздел	Обозначение	Наименование	Стр.
	010-2019-ПМТ	Проект межевания. Том 1. Основная часть.	
1		Основания и исходные данные для проектирования	4
2		Сведения о вновь образуемых земельных участках.	4
3		Сведения об образуемых частях земельных участков	5
3.1		Целевое назначение лесов	9
3.2		Количественные и качественные характеристики проектируемого лесного участка	9
3.3		Виды разрешенного использования лесов на проектируемом лесном участке	12
3.4		Сведения об обременениях проектируемого лесного участка	13
3.5		Сведения об ограничениях использования лесов	13
3.6		Сведения о наличии зданий, сооружений, объектов, связанных с созданием лесной инфраструктуры и объектов, не связанных с созданием лесной инфраструктуры на проектируемом лесном участке	14
3.7		Сведения о наличии на проектируемом лесном участке особо защитных участков лесов, особо охраняемых природных территорий, зон с особыми условиями использования территории	14
3.8		Проектирование вида использования лесов лесного участка	15
4		Сведения о границах территории	16
5		Сведения о красных линиях	21
6		Сведения о зонах действия публичных сервитутов	21
		Чертеж межевания территории	22
		Перечень координат характерных точек границ проектируемого земельного (лесного) участка, Красных линий	23
		Схема расположения проектируемого лесного участка	27
	010-2019-ПМТ	Проект межевания. Том 2. Материалы по обоснованию проекта.	
1		Схема использования территории в период подготовки проекта межевания.	30
2		Таксационное описание лесного участка (на основании материалов лесоустройства)	31
3		Заключение ГКУ Пермского края «Управление лесничествами Пермского края» Красновишерского лесничества 24.10.2019 от № 1033	42
4		Акт натурного технического обследования лесного участка №7 от 24.10.2019	43

Схема использования территории в период подготовки проекта межевания



Условные обозначения:

- граница кадастрового квартала
- 59:25:0600005 - кадастровый номер квартала
- охранный зона, внесенная в ЕГРН
- существующий линейный объект

Система координат МСК 59
Съемка выполнена по состоянию на ноябрь 2018

установления границ земельного участка, на котором расположен объект капитального строительства ОАО "МРСК Урала": ВЛ 110 кВ Красновишерск-Ныроб				
Изм.	Кол.	Лист	№ докум.	Подпись
Руководитель	Чернышев	2019	10-25-00034353	И.И. Чернышев
ГМП	Постников	2019	10-25-00034353	С.А. Постников
Исполнитель				
Проект межевания территории в период подготовки проекта межевания (Материалы по обоснованию проекта) 1:25 000				
Статус			Лист	Листов
ПМТ			1	1
ООО "ТКЦ"				

Таксационное описание

Красновишерское лесничество лесничество: Красновишерское
 Категория зашитности: эксплуатационные леса

Квартал: 42

: : : Состав,	: :Э л : В : : Д :К Г : В : Тип : П :Запас сырораств. :К : Запас на выделе, м3 :	:
:Н в: Пло-: подрост,	:Я:л е : о : В : и :л р : о : леса : о : леса, м3 :л :-----:	:
:о ы:шадь,: подлесок,	:р:е с : з : ы : а : : н : : л :-----:т : : :Един:Захламлен.: Хозяйственные:	:
:м д: : почва,	:у:м а : р : с : м : в в : и : тип : н : На : :В т.ч:о : : :дер.:-----: распоряжения :	:
:е е: га : рельеф,	:с:е : а : о : е :о о : т :лесор.: о : :Общий: по : в :Сухо: Ре-:ест.: : : :	:
:р л: : особенности	:--н : с : т : т :з з : е :услов.: т : га : на :сост.:а :стоя: дин:воз.:Общий:Лик-:	:
: а: : выдела	:н:т : т : а : р :р р : т : : а : :выдел:пород:р : : : : :вида:	:

склон Ю -6

6	5,4	80С1В1Е	1 ОС	85	21	28	9	4	3	ЕПАП	,6	180	972	778	3	Рубк.сохр.пдр
			21 В		21	24				СЗ				97	3	Уход за подр.
			Е	90	21	26								97	1	

подрост: 6Е4П (30) 2,0 м, 3,5 тыс.шт/га благонадежный

подлесок: Р средний

склон ЮВ-5

охр.зона ЛЭП 110 Кв-20 м

7 9,8 лэп
 ширина 40,0 м протяженность 2,5 км

8	5,1	5Е1ПЗВ1ОС+К	1 Е	110	19	24	6	4	4	ЕЧ	,7	210	1071	536	1	51	77	Рубк.сохр.пдр
			19 П		18	24				ВЗ				107	3			Уход за подр.
			Б	80	20	24								321	3			
			ОС		20	28								107	3			
			К	200														

подрост: 6Е4П (25) 2,0 м, 3,0 тыс.шт/га благонадежный

подлесок: Р средний

склон Ю -5

охр.зона ЛЭП 110 Кв-20 м

9	,4	6В4ОС	1 В	5	2	2	1	1	3	ЕПАП	,6	5	2	1				
			2 ОС		3	4				СЗ				1				

подлесок: Р средний

склон Ю -5

10	3,1	5Е2С1К2В	1 Е	110	17	20	6	4	4	ЕДМ	,7	180	558	279	1	Рубк.сохр.пдр
			17 С		18	22				В4				112	1	Уход за подр.
			К	160	18	28								56	1	
			В	70	16	18								111	3	

подрост: 9Е1П (30) 2,0 м, 3,5 тыс.шт/га благонадежный

подлесок: Р средний

склон Ю -5

охр.зона ЛЭП 110 Кв-20 м

Приложение 2

Квартал: 43

№	Вид	Площадь, га	Возраст, лет	Высота, м	Диаметр, см	Густота, шт/га	Тип	Площадь, га	Запас сырья, м3	Класс	Запас на выдел, м3	Вид
45	4,2 5Е2С3В	1 Е	35	10	14	2 1 3	ЕЧ	,6	60	252	126	
		9 С	25	8	8		ВЗ				50	
		Б	25	9	10						76	
	подлесок: Р редкий											
46	4,5 7С2Е1В	1 С	110	21	24	6 4 3	СЧ	,6	190	855	598 1	Рубк.сохр.пдр
		20 Е		18	20		ВЗ				171 2	Уход за подр.
		Б	70	19	24						86 3	
	подрост: 10С (20) 1,5 м, 4,0 тыс.шт/га благонадежный											
	подлесок: Р редкий											
47	8,3 10С	1 С	75	16	20	4 2 4	СЛШ	,7	150	1245	1245 2	
							А1					
48	5,0 лэп											
	ширина 40,0 м протяженность 1,2 км											
49	,3 болото											
	верховое осоко-сфагновое зарастание 10% сосна											
50	,6 болото											
	верховое осоко-сфагновое зарастание 10% сосна											
51	10,6 6С4С	1 С	110	21	24	6 4 3	СЧ	,7	210	2226	1336 2	212 Рубк.сохр.пдр
		19 С	70	17	18		ВЗ				890 1	Уход за подр.
	подрост: 10Е (25) 2,0 м, 3,5 тыс.шт/га благонадежный											
	подлесок: Р редкий											
	насаждение пройдено рубкой охр.зона ЛЭП 110 Кв-20 м											
52	2,8 болото											
	верховое осоко-сфагновое зарастание 5% сосна											
53	,2 болото											
	верховое осоко-сфагновое зарастание 10% сосна											
54	,3 болото											
	верховое осоко-сфагновое зарастание 10% сосна											

Красновишерское лесничество лесничество: Красновишерское
Категория защитности: эксплуатационные леса

Квартал: 52

Категория зашитности: эксплуатационные леса												
: :	: Состав,	: Э л :	В :	:	Д : К Г :	Б :	Тип :	П :	Запас сырораств.	: К :	Запас на выделе, м3	:
: Н в :	Пло- подрост,	: Я л е :	о :	В :	и :	л р :	о :	леса :	о :	леса, м3		
: оы :	шадь, подлесок,	: р е с :	з :	ы :	а :	н :		л :				
: м д :	почва,	: у м а :	р :	с :	м :	в в :	и :	тип :	н :	На :	В т ч о :	
: е е :	га рельеф,	: с е а :	о :	е :	о о :	т :	лесор.	о :		Общий по :	в Сухо Ре-ест.	
: р л :	особенности	: - н :	с :	т :	т з з :	е :	услов.	т :	га :	на сост. а :	стоя дин. воз. Общий Лик-	
: а :	выдела	: н т :	т :	а :	р :	р р :	т :	а :		выдел. пород. р :		

прибреж.защит.полоса шир.50 м
озу: берегозаш.участ.лесов,расп.вдоль водных объектов

Проходн.р. 4оч.
20%

31	3,0	10C	1 C	75	18	20	4	2	3	C4 B3	,9	240	720	720	1
----	-----	-----	-----	----	----	----	---	---	---	----------	----	-----	-----	-----	---

подрост: 10Е (20) 1,0 м, 2,0 тыс.шт/га благонадежный
подлесок: Р редкий

32	1,7	10C	1 C	90	16	20	5	3	4	СВГ А4	,6	130	221	221	2
----	-----	-----	-----	----	----	----	---	---	---	-----------	----	-----	-----	-----	---

подрост: 10С (20) 1,0 м, 2,0 тыс.шт/га благонадежный
подлесок: ИВК редкий

33	2,0	10C	1 C	60	9	10	3	2	5	CCΦ A5	,5	45	90	90	3
----	-----	-----	-----	----	---	----	---	---	---	-----------	----	----	----	----	---

34	3,5	8C2B	1 C 3 B	15 10	2 5	2 4	1 1 4	СДМ А4	,6	10	35	28 7
----	-----	------	------------	----------	--------	--------	-------	-----------	----	----	----	---------

прибреж.защит.полоса шир.50 м
озу: берегозаш.участ.лесов,расп.вдоль водных объектов

35	3,6	6C4B	1 C 2 B	15 10	2 3	2 4	1 1 4	СДМ А4	,6	5	18	11 7
----	-----	------	------------	----------	--------	--------	-------	-----------	----	---	----	---------

36 2,4 10C 1 C 75 16 18 4 2 4 СБГ А4 ,7 150 360 360 1

подрост: 10С (20) 1,0 м, 1,0 тыс.шт/га благонадежный
подлесок: ИВК редкий

прибреж.защит.полоса шир.50 м
озу: берегозаш.участ.лесов,расп.вдоль водных объектов

37 4,8 лэп
ширина 40,0 м протяженность 1,1 км

38	44,6	10C+C	1 C C	60 120	11	14	3	2	4	CJIII A1	,4	50	2230	2230	2
----	------	-------	----------	-----------	----	----	---	---	---	-------------	----	----	------	------	---

Таксационное описание

лесхоз: Красновишерский лесничество: Красновишерское
Категория защитности: лесохозяйств. часть зеленой зоны

Квартал: 53

: : : Состав,	: : Э л : В :	: Д : К Г : Б :	Тип : П :	Запас сырораст. : К :	Запас на выделе, м3 :	:
: Н в : Пло-: подрост,	: Я : л е : о : В :	: и : л р : о :	леса : о :	леса, м3 :	л :	:
: о ы : щадь, : подлесок,	: р : е с : з : ы : а :	: н :	л :	т :	: Един:Захламлен.:	Хозяйственные:
: м д : : почва,	: у : м а : р : с : м :	: в в : и :	тип : н :	На : : В т.ч.о :	: дер.:	распоряжения :
: е е : га : рельеф,	: с : е : а : о : е : о :	: о : т :	лесор. : о :	Общий: по : в :	Сухо: Ре-:ест.:	:
: р л : : особенности	: - : н : с : т : т :	: з з : е :	услов. : т :	га : на : сост. : а :	стоя: дин:воз.:	Общий:Лик-:
: а : : выдела	: н : т : т : а : р :	: р р : т :	а :	выдел:пород:р :	:	: вида:

1	9,0 6С4С	1 С	70	17	18	4	2	3	СЛШ	,3	50	450	270
		13 С	30	7	8				А1				180

2	65,5 10С	1 С	65	19	18	4	2	2	СЗМ	,7	220	14410	14410
									В2				

полнота неравномерная, тип леса варьирует

3	11,5 10С	1 С	60	16	16	3	2	3	СЛШ	,6	150	1725	1725
									А1				

полнота неравномерная

4	18,3 10С	1 С	60	17	16	3	2	2	СБР	,8	220	4026	4026
									А2				

насаждение разновозрастное, высота варьирует, тип леса варьирует

5	3,3 8С2С	1 С	70	18	20	4	2	3	СЛШ	,5	130	429	343
		16 С	30	7	8				А1				86

6	2,3 7С3С	1 С	70	17	18	4	2	3	СЛШ	,4	80	184	129
		14 С	30	7	8				А1				55

7	2,6 лэп												
	ширина 40,0 м, протяженность 0,6 км, чистая												

8	6,5 8С2С	1 С	70	18	20	4	2	3	СЛШ	,6	150	975	780
		16 С	30	7	8				А1				195

9	4,1 7С3С	1 С	70	18	20	4	2	3	СЛШ	,6	140	574	402
		15 С	30	7	8				А1				172

10	,5 просеки												
	ширина 4,0 м, протяженность 1,2 км, чистая												

11	,4 просеки												
	ширина 1,0 м, протяженность 1,0 км, заросшая												

Разрубка

итого по кварталу
124,0

22773

по составляющим породам

С 22773

Таксационное описание

Приложение 2

лесхоз: Красновишерский лесничество: Красновишерское
 Категория защитности: лесохозяйств.часть зеленой зоны

Квартал: 61

: : : Состав,	: Э л : В :	: Д : К Г : Б :	Тип :	П : Запас сырораств.	: К :	Запас на выделе, м3 :	:
: Н в : Пло-: подрост,	: Я: л е : о :	: В : и : л р : о :	леса :	о : леса, м3 :	л : -----:	:	:
: о ы: щадь, : подлесок,	: р: е с : з : ы : а :	: н :	л : -----:	т : :	: Един: Захламлен.:	Хозяйственные:	:
: м д: : почва,	: у: м а : р : с : м : в в : и :	тип :	н : На :	: В т.ч.о :	: дер.:	распоряжения :	:
: е е: га : рельеф,	: с: е : а : о : е : о о : т :	лесор.:	о :	: Общий: по : в : Сухо: Ре-ест.:	:	:	:
: р л: : особенности	: -н : с : т : т : з з : е :	услов.:	т : га : на :	сост.:	а : стоя: дин: воз.:	Общий: Лик-:	:
: а: : выдела	: н: т : т : а : р : р : т :	:	а :	: выдел: пород: р :	:	: : : вида:	:

1	10,4 7С3С	1 С	70	18	20	4 2 3	СЛШ	,6	140	1456	1019
		15 С	30	7	8		А1				437
	полнота неравномерная, насаждение разновозрастное										
2	28,2 7С3С	1 С	70	17	18	4 2 3	СЛШ	,7	160	4512	3158
		15 С	35	10	12		А1				1354
	состав неоднородный, насаждение разновозрастное										
3	15,0 7С3С	1 С	70	18	20	4 2 3	СЛШ	,6	140	2100	1470
		15 С	30	7	8		А1				630
4	3,3 лэп	ширина 40,0 м, протяженность 0,7 км, чистая									
5	2,6 7С3С	1 С	70	18	20	4 2 3	СЛШ	,6	140	364	255
		15 С	30	7	8		А1				109
6	2,3 7С3С	1 С	45	13	14	3 2 3	СЛШ	,5	120	276	193
		15 С	80	18	20		А1				83
7	7,6 10С	1 С	65	18	18	4 2 2	СЗМ	,6	180	1368	1368
							В2				
8	10,4 6С4С	1 С	80	18	20	4 2 3	СЛШ	,6	150	1560	936
		16 С	40	12	14		А1				624
9	4,7 3Е2С1К2Е2В	1 Е	130	22	26	7 4 3	Е4	,6	230	1081	325 2
		21 С		23	28		В3				216 1
		К	160	24	36						108 1
		Е	80	18	20						216 1
		В	110	21	20						216 3
	подрост: 8Е2П (35) 1,5 м, 1,5 тыс.шт/га, благонадежный										
	состав неоднородный, прибрежная полоса 21-40м										
	озу: водоохранная зона										
10	,8 8С2В	1 С	60	13	12	3 2 4	СВГ	,7	130	104	83
		13 В	35	12	8		А4				21
11	29,5 8С2С	1 С	75	18	20	4 2 3	СЛШ	,7	220	6490	5192
		19 С	120	21	24		А1				1298

Таксационное описание

лесхоз: Красновишерский лесничество: Красновишерское
 Категория защитности: лесохозяйств. часть зеленой зоны

Квартал: 62

: : : Состав,	: Э л : В :	: Д : К Г : В :	Тип :	П : Запас сырораств.	: К :	Запас на выделе, м3	:	:
: Н в: Пло-: подрост,	: Я: л е : о : В :	: и : л р : о :	леса :	о : леса, м3	: л :	-----	:	:
: о ы: щадь, : подлесок,	: р: е с : з : ы : а :	: н :	: л :	-----	: т :	: Един: Захламлен.	: Хозяйственные:	:
: м д: : почва,	: у: м а : р : с : м : в в : и :	тип :	н : На :	: В т. ч. о :	:	: дер. : -----	: распоряжения :	:
: е е: га : рельеф,	: с: е : а : о : е : о о : т :	лесор. :	о :	: Общий: по :	: в :	: Сухо: Ре-: ест. :	:	:
: р л: : особенности	: -: н : с : т : т : з з : е :	услов. :	т : га : на :	: сост. : а :	: стоя:	: дин: воз. : Общий: Лик-:	:	:
: а : : выдела	: н: т : т : а : р : р р : т :	:	: а :	: выдел: пород: р :	:	:	: вида:	:

1	23,0 10С	1 С	60	16	16	3	2	3	СЛШ А1	,6	150	3450	3450
2	29,4 10С	1 С	70	18	16	4	2	3	СЗМ В2	,8	240	7056	7056
3	5,7 7СЗС	1 С 15 С	70 30	18 7	18 8	4	2	3	СЛШ А1	,5	120	684 205	479 205
4	5,0 10С	1 С	70	18	18	4	2	3	СЗМ В2	,8	240	1200	1200
5	4,4 лэп ширина 40,0 м, протяженность 1,0 км, чистая												
6	4,8 10С	1 С	25	6	8	2	1	3	СЛШ А1	,5	40	192	192
7	6,7 7СЗС	1 С 13 С	65 25	16 6	18 8	4	2	3	СЛШ А1	,6	110	737	516 221
	насаждение разновозрастное												
8	8,1 7СЗС	1 С 16 С	80 40	18 10	20 10	4	2	3	СЛШ А1	,6	150	1215	850 365
	полнота неравномерная, насаждение разновозрастное												
9	6,9 9С1Б	1 С 17 Б	65 40	17 16	16 14	4	2	3	СЗМ В2	,7	190	1311	1180 131
10	8,9 10С+Л	1 С	130	22	28	7	4	3	СЧ В3	,6	250	2225	2225 1
	подрост: 10С (15) 1,0 м, 1,0 тыс. шт/га, благонадежный												
11	,3 болото переходное, осоко-сфагновое, мощность торфа 1,5 м, зарастание 10% сосна												
12	12,7 8С2С+В	1 С 16 С	65 110	15 18	16 26	4	2	3	СДМ А4	,7	180	2286	1829 457
	подрост: 10С (20) 1,0 м, 1,0 тыс. шт/га, благонадежный состав неоднородный												

Пост. 2-пр. рубк

Таксационное описание

лесхоз: Красновишерский лесничество: Красновишерское
 Категория защитности: лесохозяйств. часть зеленой зоны

Квартал: 70

: : : Состав,	: : Э л : В :	: Д : К Г : Б :	Тип :	П :	Запас сырораств. :	К :	Запас на выделе, м3	:	:
: Н в : Пло-: подрост,	: Я : л е : о : В :	: и : л р : о :	леса :	о :	леса, м3	: л :	:	:	:
: о ы : щадь, : подлесок,	: р : е с : з : ы : а :	: н :	: л :	:	:	: т :	:	:	:
: м д : : почва,	: у : м а : р : с : м :	: в в : и :	тип :	н :	На :	: В т.ч.о :	:	:	:
: е е : га : рельеф,	: с : е : а : о : е :	: о о : т :	лесор. :	о :	: Общий : по :	в : Сухо : Ре-тест :	:	:	:
: р л : : особенности	: - : н : с : т : т :	: з з : е :	услов. :	т :	га : на : сост. :	а : стоя : дин : воз. : Общий : Лик :	:	:	:
: а : : выдела	: н : т : т : а :	: р : р : т :	: а :	:	: выдел : пород :	р :	:	:	:

1 6,3 9С1В 1 С 130 23 28 7 4 3 СВР ,5 220 1386 1247 1
 23 Б 100 22 24 А2 139 3

в выделе волока, ландшафтный резерват
 озу: изреженное озу

2 2,4 10С 1 С 15 3 4 1 1 3 СЧ ,5 10 24 24
 В3

насаждение разновозрастное, ландшафтный резерват

3 ,5 болото
 переходное, осоко-сфагновое, мощность торфа 1,5 м, зарастание 10% сосна
 ландшафтный резерват

4 ,3 болото
 переходное, осоко-сфагновое, мощность торфа 1,5 м, зарастание 20% сосна
 ландшафтный резерват

5 12,6 9С1В+Е 1 С 130 22 26 7 4 3 СЧ ,7 290 3654 3289 1
 22 Б 100 21 22 В3 365 3

состав неоднородный, ландшафтный резерват

6 1,3 лэп
 ширина 40,0 м, протяженность 0,4 км, чистая
 ландшафтный резерват

7 1,7 8С2С 1 С 60 12 12 3 2 4 СВГ ,6 110 187 150
 13 С 100 17 24 А4 37

состав неоднородный, насаждение разновозрастное, ландшафтный резерват

8 3,1 7С3С 1 С 70 18 20 4 2 3 СЛШ ,6 140 434 304
 15 С 30 7 8 А1 130

ландшафтный резерват

9 3,2 10С 1 С 75 18 18 4 2 3 СЗМ ,8 240 768 768
 В2

ландшафтный резерват

10 25,3 5С1Л2В2С 1 С 85 17 18 5 2 4 СДМ ,7 210 5313 2656
 18 Л 19 18 А4 531
 Б 60 16 14 1063
 С 130 21 26 1063

Выборочн. рубка
 20%

Таксационное описание

лесхоз: Красновишерский лесничество: Красновишерское
 Категория защитности: запретн.полосы нерест.рыб

Квартал: 72

: : : Состав,	: Э л : В :	: Д : К Г : Б :	Тип :	П :	Запас сырораств. : К :	Запас на выделе, м3 :	:
: Н в: Пло-: подрост,	: Я: л е : о : В : и :	: л р : о : леса :	о : леса, м3 :	л :	:	:	:
: о ы: шадь, : подлесок,	: р: е с : з : ы : а :	: н :	л :	:	:	: Един: Захламлен.:	Хозяйственные:
: м д: : почва,	: у: м а : р : с : м : в в : и :	тип :	н :	На :	: В т.ч.о :	: дер.:	распоряжения :
: е е: га : рельеф,	: с: е : а : о : е : о о : т :	лесор.:	о :	: Общий: по : в :	: Сухо: Ре-: ест.:	:	:
: р л: : особенности	: -: н : с : т : т : з з : е :	услов.:	т :	га : на : сост.:	: а : стоя: дин: воз.:	: Общий: Лик-:	:
: а : : выдела	: н: т : т : а : р : р р : т :	:	а :	: выдел: пород: р :	:	: : : : вида:	:

A4

ландшафтный резерват

12 34,2 10С+В 1 С 80 16 16 4 2 4 СВГ ,7 180 6156 6156
 A4

высота варьирует, ландшафтный резерват

13 9,2 10С 1 С 50 8 8 3 2 5 ССФ ,5 50 460 460
 A5

полнота неравномерная, высота варьирует, ландшафтный резерват

14 2,3 болото
 переходное, осоко-сфагновое, мощность торфа 1,5 м, зарастание 20% сосна
 ландшафтный резерват

15 2,3 10С 1 С 50 8 8 3 2 5 ССФ ,5 50 115 115
 A5

ландшафтный резерват

16 ,8 сенокос
 суходольный, среднего качества, заросший 15% береза, урожайность 0,7 т/га, фонд админ. района
 ландшафтный резерват

17 3,4 9Б1Е+С 1 Б 60 18 16 6 3 3 ЕТР ,7 180 612 551 2
 18 Е 70 16 16 СЗ 61 1
 ландшафтный резерват

18 ,5 сенокос
 суходольный, среднего качества, заросший 15% береза, урожайность 0,7 т/га, фонд админ. района
 ландшафтный резерват

19 2,0 лэп
 ширина 40,0 м, протяженность 0,3 км, чистая
 ландшафтный резерват

20 ,3 границы
 ширина 0,5 м, протяженность 1,1 км, заросшая
 ландшафтный резерват

Разрубка

21 ,4 просеки
 ширина 0,5 м, протяженность 0,9 км, заросшая
 ландшафтный резерват

Разрубка

Таксационное описание

лесхоз: Красновишерский лесничество: Красновишерское

Квартал: 95

Категория защитности: запретн.полосы нерест.рыб

--	--	--	--	--	--	--	--	--	--	--	--	--	--	--	--	--	--	--	--	--	--	--	--	--	--	--	--	--	--	--	--	--	--	--	--	--	--	--	--	--	--	--	--	--	--	--	--	--	--	--	--	--	--	--	--	--	--	--	--	--	--	--	--	--	--	--	--	--	--	--	--	--	--	--	--	--	--	--	--	--	--	--	--	--	--	--	--	--	--	--	--	--	--	--	--	--	--	--	--	--	--	--	--	--	--	--	--	--	--	--	--	--	--	--	--	--	--	--	--	--	--	--	--	--	--	--	--	--	--	--	--	--	--	--	--	--	--	--	--	--	--	--	--	--	--	--	--	--	--	--	--	--	--	--	--	--	--	--	--	--	--	--	--	--	--	--	--	--	--	--	--	--	--	--	--	--	--	--	--	--	--	--	--	--	--	--	--	--	--	--	--	--	--	--	--	--	--	--	--	--	--	--	--	--	--	--	--	--	--	--	--	--	--	--	--	--	--	--	--	--	--	--	--	--	--	--	--	--	--	--	--	--	--	--	--	--	--	--	--	--	--	--	--	--	--	--	--	--	--	--	--	--	--	--	--	--	--	--	--	--	--	--	--	--	--	--	--	--	--	--	--	--	--	--	--	--	--	--	--	--	--	--	--	--	--	--	--	--	--	--	--	--	--	--	--	--	--	--	--	--	--	--	--	--	--	--	--	--	--	--	--	--	--	--	--	--	--	--	--	--	--	--	--	--	--	--	--	--	--	--	--	--	--	--	--	--	--	--	--	--	--	--	--	--	--	--	--	--	--	--	--	--	--	--	--	--	--	--	--	--	--	--	--	--	--	--	--	--	--	--	--	--	--	--	--	--	--	--	--	--	--	--	--	--	--	--	--	--	--	--	--	--	--	--	--	--	--	--	--	--	--	--	--	--	--	--	--	--	--	--	--	--	--	--	--	--	--	--	--	--	--	--	--	--	--	--	--	--	--	--	--	--	--	--	--	--	--	--	--	--	--	--	--	--	--	--	--	--	--	--	--	--	--	--	--	--	--	--	--	--	--	--	--	--	--	--	--	--	--	--	--	--	--	--	--	--	--	--	--	--	--	--	--	--	--	--	--	--	--	--	--	--	--	--	--	--	--	--	--	--	--	--	--	--	--	--	--	--	--	--	--	--	--	--	--	--	--	--	--	--	--	--	--	--	--	--	--	--	--	--	--	--	--	--	--	--	--	--	--	--	--	--	--	--	--	--	--	--	--	--	--	--	--	--	--	--	--	--	--	--	--	--	--	--	--	--	--	--	--	--	--	--	--	--	--	--	--	--	--	--	--	--	--	--	--	--	--	--	--	--	--	--	--	--	--	--	--	--	--	--	--	--	--	--	--	--	--	--	--	--	--	--	--	--	--	--	--	--	--	--	--	--	--	--	--	--	--	--	--	--	--	--	--	--	--	--	--	--	--	--	--	--	--	--	--	--	--	--	--	--	--	--	--	--	--	--	--	--	--	--	--	--	--	--	--	--	--	--	--	--	--	--	--	--	--	--	--	--	--	--	--	--	--	--	--	--	--	--	--	--	--	--	--	--	--	--	--	--	--	--	--	--	--	--	--	--	--	--	--	--	--	--	--	--	--	--	--	--	--	--	--	--	--	--	--	--	--	--	--	--	--	--	--	--	--	--	--	--	--	--	--	--	--	--	--	--	--	--	--	--	--	--	--	--	--	--	--	--	--	--	--	--	--	--	--	--	--	--	--	--	--	--	--	--	--	--	--	--	--	--	--	--	--	--	--	--	--	--	--	--	--	--	--	--	--	--	--	--	--	--	--	--	--	--	--	--	--	--	--	--	--	--	--	--	--	--	--	--	--	--	--	--	--	--	--	--	--	--	--	--	--	--	--	--	--	--	--	--	--	--	--	--	--	--	--	--	--	--	--	--	--	--	--	--	--	--	--	--	--	--	--	--	--	--	--	--	--	--	--	--	--	--	--	--	--	--	--	--	--	--	--	--	--	--	--	--	--	--	--	--	--	--	--	--	--	--	--	--	--	--	--	--	--	--	--	--	--	--	--	--	--	--	--	--	--	--	--	--	--	--	--	--	--	--	--	--	--	--	--	--	--	--	--	--	--	--	--	--	--	--	--	--	--	--	--	--	--	--	--	--	--	--	--	--	--	--	--	--	--	--	--	--	--	--	--	--	--	--	--	--	--	--	--	--	--	--	--	--	--	--	--	--	--	--	--	--	--	--	--	--	--	--	--	--	--	--	--	--	--	--	--	--	--	--	--	--	--	--	--	--	--	--	--	--	--	--	--	--	--	--	--	--	--	--	--	--	--	--	--	--	--	--	--	--	--	--	--	--	--	--	--	--	--	--	--	--	--	--	--	--	--	--	--	--	--	--	--	--	--	--	--	--	--	--	--	--	--	--	--	--	--	--	--	--	--	--	--	--	--	--	--	--	--	--	--	--	--	--	--	--	--	--	--	--	--	--	--	--	--	--	--	--	--	--	--	--	--	--	--	--	--	--	--	--	--	--	--	--	--	--	--	--	--	--	--	--	--	--	--	--	--	--	--	--	--	--	--	--	--	--	--	--	--	--	--	--	--	--	--	--	--	--	--	--	--	--	--	--	--	--	--	--	--	--	--	--	--	--	--	--	--	--	--	--	--	--	--	--	--	--	--	--	--	--	--	--	--	--	--	--	--	--	--	--	--	--	--	--	--	--	--	--	--	--	--	--	--	--	--	--	--	--	--	--	--	--	--	--	--	--	--	--	--	--	--	--	--	--	--	--	--	--	--	--	--	--	--	--	--	--	--	--	--	--	--	--	--	--	--	--	--	--	--	--	--	--	--	--	--	--	--	--	--	--	--	--	--	--	--	--	--	--	--	--	--	--	--	--	--	--	--	--	--	--	--	--	--	--	--	--	--	--	--	--	--	--	--	--	--	--	--	--	--	--	--	--	--	--	--	--	--	--	--	--	--	--	--	--	--	--	--	--	--	--	--	--	--	--	--	--	--	--	--	--	--	--	--	--	--	--	--	--	--	--	--	--	--	--	--	--	--	--	--	--	--	--	--	--	--	--	--	--	--	--	--	--	--	--	--	--	--	--	--	--	--	--	--	--	--	--	--	--	--	--	--	--	--	--	--	--	--	--	--	--	--	--	--	--	--	--	--	--	--	--	--	--	--	--	--	--	--	--	--	--	--	--	--	--	--	--	--	--	--	--	--	--	--	--	--	--	--

- 1 4,3 болото
переходное,осоко-сфагновое,мощность торфа 1,5 м,зарастание 20% сосна
ландшафтный резерват
- 2 5,9 6С2С2Б 1 С 130 18 26 7 4 4 СДМ ,6 160 944 566 1
17 С 75 14 14 А4 189 1
Б 90 17 20 189 3
подрост: 6С4Е (30) 1,5 м, 1,0 тыс.шт/га,благонадежный
ландшафтный резерват
- 3 ,9 10С 1 С 60 12 12 3 2 4 СДМ ,6 100 90 90
А4
ландшафтный резерват
- 4 2,3 10С 1 С 40 7 8 2 1 5 ССФ ,4 30 69 69
А5
ландшафтный резерват
- 5 7,3 10С 1 С 120 19 24 6 4 4 СДМ ,6 190 1387 1387 1
А4
ландшафтный резерват
- 6 5,9 10С 1 С 60 12 12 3 2 4 СВГ ,7 110 649 649
А4
ландшафтный резерват
- 7 ,9 10С 1 С 40 7 8 2 1 5 ССФ ,4 30 27 27
А5
ландшафтный резерват
- 8 3,6 10С 1 С 50 8 8 3 2 5 ССФ ,5 50 180 180
А5
ландшафтный резерват
- 9 3,0 8С2Б 1 С 80 16 16 4 2 4 СВГ ,7 180 540 432
16 Б 60 14 12 А4 108
насаждение разновозрастное,ландшафтный резерват
- 10 1,6 лэп
ширина 4,0 м,протяженность 0,4 км,чистая
ландшафтный резерват

Таксационное описание

лесхоз: Красновишерский лесничество: Красновишерское
 Категория зашитности: запретн.полосы нерест.рыб

Квартал: 95

Состав,	Э л : В :	Д : К Г : В :	Тип :	П :	Запас сырораств. :	К :	Запас на выделе, м3 :	
Н в: Пло-: подрост,	Я: л е : о : В :	и : л р : о :	леса :	о :	леса, м3 :	л :		
о м: щадь, : подлесок,	р: е с : з : м : а :	и :	л :				Един: Захламлен.:	Хозяйственные:
м д: : почва,	у: м а : р : с : м : а в : и :	тип :	н :	На :	В т.ч.о :		дер.:	распоряжения :
е е: га : рельеф,	с: е : а : о : е : о о : т :	лесор. :	о :	Общий: по :	в : Сухо: Ре-: ест.:			
р л: : особенности	и : с : т : т : а з : е :	услов. :	т :	га : на :	сост.га :	стоя: дин: воз.:	Общий: Лик-:	
а: : выдела	и: т : т : а : р : р : р : т :	а :		выдел: пород: р :			вида:	

ландшафтный резерват

- 21 1,5 сенокос
 суходольный, среднего качества, заросший 10+ береза, урожайность 0,8 т/га, фонд админ.района
 ландшафтный резерват

- 0,4254 ЛЭП

22 26,4 7СЗС	1 С	50	7	8	3	2	5	ССФ	,5	60	1584	1109
	9 С	90	14	18				А5				475

полнота неравномерная, насаждение разновозрастное, ландшафтный резерват

23 8,5 7БЗС+Е	1 Б	60	18	16	6	3	3	С4	,7	160	1360	952	2
	17 С	50	16	18				В3				408	1

ландшафтный резерват

- 24 ,8 просеки
 ширина 0,5 м, протяженность 1,8 км, заросшая
 ландшафтный резерват

Разрубка

- 25 1,0 границы
 ширина 0,5 м, протяженность 3,2 км, заросшая
 ландшафтный резерват

Разрубка

итого по кварталу
 176,0

10480 76

по составляющим породам

С	8083
Б	86
В	2311



**МИНИСТЕРСТВО
ПРИРОДНЫХ РЕСУРСОВ,
ЛЕСНОГО ХОЗЯЙСТВА И ЭКОЛОГИИ
ПЕРМСКОГО КРАЯ**

**Государственное казенное учреждение
Пермского края
«Управление лесничествами
Пермского края»**

Красновишерское лесничество

Комсомольская, ул., д. 43, Красновишерск,

Пермский край, 618592

Тел./факс.: (34243) 3-02-68,

E-mail: viles@mail.ru

ОКПО 93461337, ОГРН 1195958017056

ИНН 5948058392 /КПП 594801001

23/10 08.2019 № 1033
На № _____ от _____

Министеру природных ресурсов,
лесного хозяйства и экологии
Пермского края

Килейко Д.Е.

Заключение

ГКУ «Управление лесничествами Пермского края» Красновишерское лесничество согласовывает использование земельного (лесного) участка ОАО «МРСК Урала» для строительства, реконструкции, эксплуатации линейных объектов с целью эксплуатации объекта «ВЛ 110 кВ Красновишерск-Ныроб», на землях лесного фонда Корасновишерского городского округа, Красновишерского лесничества, Красновишерского участкового лесничества (Красновишерское), в кварталах № 42 (часть выдела 7), №43 (часть выдела 48), №52 (часть выдела 37) - в эксплуатационных лесах, в кварталах № 53 (часть выдела 7), №61 (часть выдела 4), №62 (часть выдела 5), №70 (часть выдела 6) - в защитных лесах (леса, выполняющие функции защиты природных и иных объектов: леса расположенные в зеленых зонах), в кварталах №71 (часть выдела 6), №72 (часть выдела 19), № 95 (часть выдела 10,21) в защитных лесах (ценные леса: нерестоохранные полосы лесов.

В соответствии с лесохозяйственным регламентом ГКУ «Управление лесничествами Пермского края» Красновишерское лесничество ООПТ на данных участках отсутствуют.

В соответствии с приказом Федерального агентства лесного хозяйства (Рослесхоз) № 111 от 31.06.2016 года ОЗУ отсутствуют.

Общая площадь: 0,0705 га.

Обременения по использованию земельных (лесных) участков:

кварталы № 42,43,52 Красновишерского лесничества, Красновишерского участкового лесничества (Красновишерское) входят в состав лесного участка, арендованного ООО «Полюд» с целью заготовки древесины по договору аренды лесного участка № 6 от 30.12.2008г.

Правовой режим земельного (лесного) участка осуществляется в соответствии со ст. 114, 115, 117 Лесного кодекса РФ.

Вырубка деревьев: не требуется.

Заместитель руководителя,
директор "Красновишерского лесничества"
ГКУ «Управление лесничествами Пермского края»



Ю.З.Ишсарин

лесоиспользования
природных ресурсов
хозяйства и
экологии Пермского края

[illegible]

5. Таксационное описание участка:

Целевое назначение лесов	№ кварта ла	№ выдела	Площадь, га	Состав насаждения	Класс возрас та	Группа возрас та	Возраст, лет	Бо- Ни тет	Пол- нота	Общий запас древесины, куб. м
Красновишерское лесничество										
Красновишерское (Красновишерское) участковое лесничество										
Защитные леса (леса, выполняющие функции защиты природных и иных объектов: леса расположенные в зеленых зонах)	53	ч.7	0,0040/-	лэп	-	-	-	-	-	-
	61	ч.4	0,0054/-	лэп	-	-	-	-	-	-
	62	ч.5	0,0041/-	лэп	-	-	-	-	-	-
	70	ч.6	0,0027/-	лэп	-	-	-	-	-	-
Защитные леса (ценные леса: нерестоохранные полосы лесов)	71	ч.6	0,0067/-	лэп	-	-	-	-	-	-
	72	ч.19	0,0027/-	лэп	-	-	-	-	-	-
	95	ч.10	0,0061/-	лэп	-	-	-	-	-	-
		ч.21	0,0067/-	лэп	-	-	-	-	-	-
Эксплуатационные леса	42	ч.7	0,0162/-	лэп	-	-	-	-	-	-
	43	ч.48	0,0092/-	лэп	-	-	-	-	-	-
	52	ч.37	0,0067/-	лэп	-	-	-	-	-	-
Итого			0,0705		-	-	-	-	-	-

6. Участок не имеет особо защитное значение, выражающееся в следующем:
(имеет или не имеет)

7. Лесохозяйственные особенности участка: нет

8. Участок _____ пригоден _____ для заявленных целей.
(пригоден или не пригоден)

9. При обследовании следующие замечания и предложения: при производстве работ соблюдать правила пожарной безопасности и санитарные правила в лесах РФ.

Лица, проводившие обследование:

Лесничий Красновишерского
участкового лесничества


(подпись и печать)

А.В. Синюк
(Ф.И.О.)

Представитель
ОАО «МРСК Урала»,
действующий на основании доверенности
от 29.12.2018 № ПЭ-008-2019



(подпись и печать)

А.Н. Борковец
(Ф.И.О.)

Зам. руководителя, директор
Красновишерского лесничества
ГКУ «Управление лесничествами
Пермского края»

(подпись и печать)

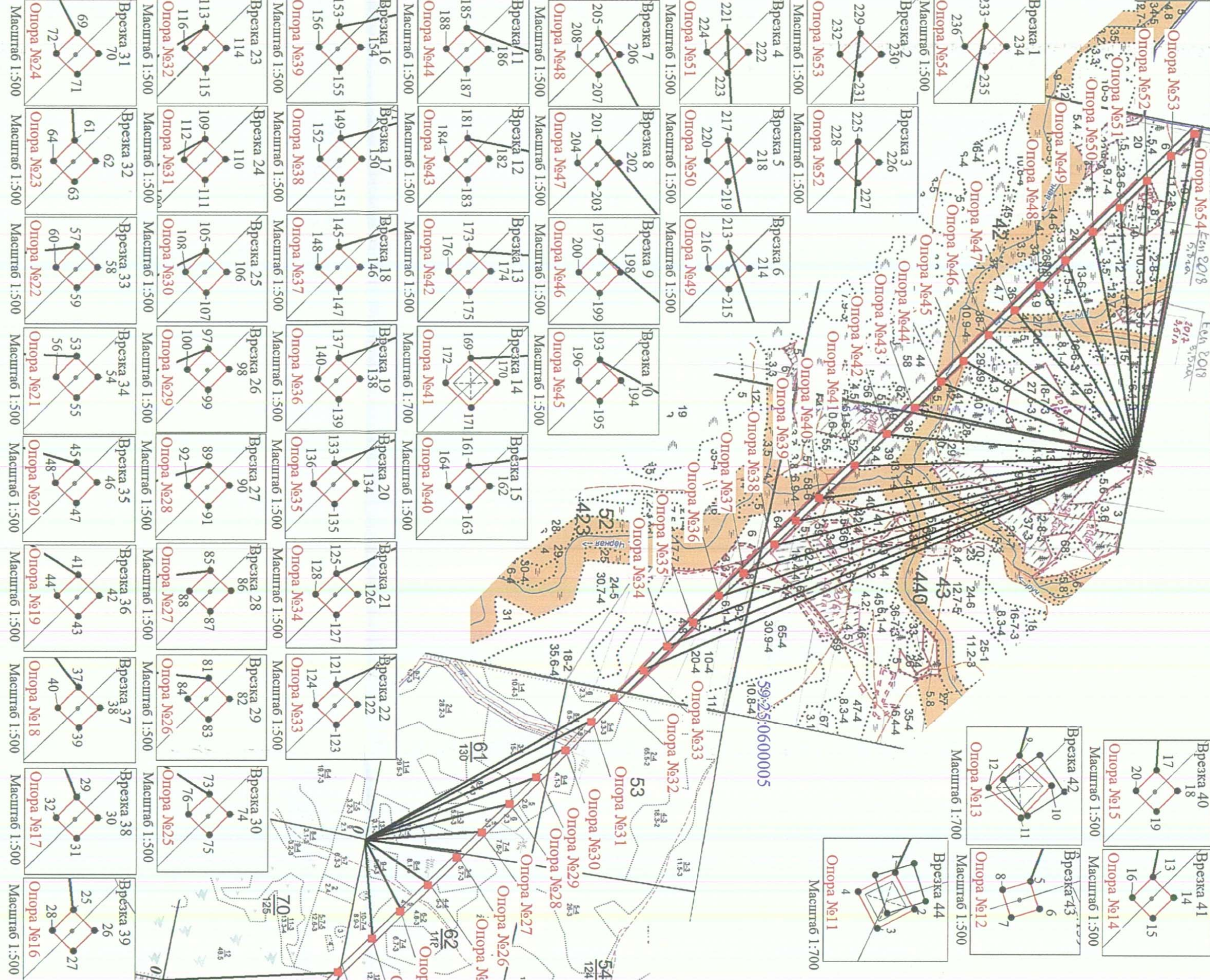
Ю.З. Ишсарин
(Ф.И.О.)

- Неотъемлемой частью настоящего акта является схема расположения лесного участка
(Приложение № 1).

Схема расположения лесного участка по объекту "В.110 кв Красноярск-Наро" (по данным инструментальной съемки границ)

Субъект Российской Федерации: Пермский край
Муниципальное образование: Красноярский городской округ
Категория земель: земли лесного фонда
Лесничество: Красноярское
Участковое лесничество: Красноярское (Красноярское)
Кварталы: №42 (часть выдела 7), №43 (часть выдела 48), №52 (часть выдела 37), №53 (часть выдела 7), №61 (часть выдела 4), №62 (часть выдела 5), №70 (часть выдела 6), №71 (часть выдела 6), №76 (часть выдела 19), №95 (часть выдела 10,21)
Площадь: 0,0705
Вид использования лесов: агролесоводство, рекреация, эксплуатация линейных объектов
Цель предоставления лесного участка: эксплуатация линейных объектов
Выт.110 кв Красноярск-Наро"

Масштаб 1:25 000



Обозначение участка	Номер участка	Площадь, кв.м
Олорпа №1	1	53,35
Олорпа №2	2	13,51
Олорпа №3	3	61
Олорпа №4	4	13,47
Олорпа №5	5	13,44
Олорпа №6	6	13,47
Олорпа №7	7	13,47
Олорпа №8	8	13,47
Олорпа №9	9	13,47
Олорпа №10	10	13,47
Олорпа №11	11	13,47
Олорпа №12	12	13,47
Олорпа №13	13	13,47
Олорпа №14	14	13,47
Олорпа №15	15	13,47
Олорпа №16	16	13,47
Олорпа №17	17	13,47
Олорпа №18	18	13,47
Олорпа №19	19	13,47
Олорпа №20	20	13,47
Олорпа №21	21	13,47
Олорпа №22	22	13,47
Олорпа №23	23	13,47
Олорпа №24	24	13,47
Олорпа №25	25	13,47
Олорпа №26	26	13,47
Олорпа №27	27	13,47
Олорпа №28	28	13,47
Олорпа №29	29	13,47
Олорпа №30	30	13,47
Олорпа №31	31	13,47
Олорпа №32	32	13,47
Олорпа №33	33	13,47
Олорпа №34	34	13,47
Олорпа №35	35	13,47
Олорпа №36	36	13,47
Олорпа №37	37	13,47
Олорпа №38	38	13,47
Олорпа №39	39	13,47
Олорпа №40	40	13,47
Олорпа №41	41	13,47
Олорпа №42	42	13,47
Олорпа №43	43	13,47
Олорпа №44	44	13,47
Олорпа №45	45	13,47
Олорпа №46	46	13,47
Олорпа №47	47	13,47
Олорпа №48	48	13,47
Олорпа №49	49	13,47
Олорпа №50	50	13,47
Олорпа №51	51	13,47
Олорпа №52	52	13,47
Олорпа №53	53	13,47
Олорпа №54	54	13,47
Олорпа №55	55	13,47
Олорпа №56	56	13,47
Олорпа №57	57	13,47
Олорпа №58	58	13,47
Олорпа №59	59	13,47
Олорпа №60	60	13,47
Олорпа №61	61	13,47
Олорпа №62	62	13,47
Олорпа №63	63	13,47
Олорпа №64	64	13,47
Олорпа №65	65	13,47
Олорпа №66	66	13,47
Олорпа №67	67	13,47
Олорпа №68	68	13,47
Олорпа №69	69	13,47
Олорпа №70	70	13,47

КАТАЛОГ КООРДИНАТ (система координат МСК 59)

№п/п	X	Y	1	2	3
1	786464,2	227813,50	121	786464,2	227813,50
2	786464,2	227813,50	122	786464,2	227813,50
3	786464,2	227813,50	123	786464,2	227813,50
4	786464,2	227813,50	124	786464,2	227813,50
5	786464,2	227813,50	125	786464,2	227813,50
6	786464,2	227813,50	126	786464,2	227813,50
7	786464,2	227813,50	127	786464,2	227813,50
8	786464,2	227813,50	128	786464,2	227813,50
9	786464,2	227813,50	129	786464,2	227813,50
10	786464,2	227813,50	130	786464,2	227813,50
11	786464,2	227813,50	131	786464,2	227813,50
12	786464,2	227813,50	132	786464,2	227813,50
13	786464,2	227813,50	133	786464,2	227813,50
14	786464,2	227813,50	134	786464,2	227813,50
15	786464,2	227813,50	135	786464,2	227813,50
16	786464,2	227813,50	136	786464,2	227813,50
17	786464,2	227813,50	137	786464,2	227813,50
18	786464,2	227813,50	138	786464,2	227813,50
19	786464,2	227813,50	139	786464,2	227813,50
20	786464,2	227813,50	140	786464,2	227813,50
21	786464,2	227813,50	141	786464,2	227813,50
22	786464,2	227813,50	142	786464,2	227813,50
23	786464,2	227813,50	143	786464,2	227813,50
24	786464,2	227813,50	144	786464,2	227813,50
25	786464,2	227813,50	145	786464,2	227813,50
26	786464,2	227813,50	146	786464,2	227813,50
27	786464,2	227813,50	147	786464,2	227813,50
28	786464,2	227813,50	148	786464,2	227813,50
29	786464,2	227813,50	149	786464,2	227813,50
30	786464,2	227813,50	150	786464,2	227813,50
31	786464,2	227813,50	151	786464,2	227813,50
32	786464,2	227813,50	152	786464,2	227813,50
33	786464,2	227813,50	153	786464,2	227813,50
34	786464,2	227813,50	154	786464,2	227813,50
35	786464,2	227813,50	155	786464,2	227813,50
36	786464,2	227813,50	156	786464,2	227813,50
37	786464,2	227813,50	157	786464,2	227813,50
38	786464,2	227813,50	158	786464,2	227813,50
39	786464,2	227813,50	159	786464,2	227813,50
40	786464,2	227813,50	160	786464,2	227813,50
41	786464,2	227813,50	161	786464,2	227813,50
42	786464,2	227813,50	162	786464,2	227813,50
43	786464,2	227813,50	163	786464,2	227813,50
44	786464,2	227813,50	164	786464,2	227813,50
45	786464,2	227813,50	165	786464,2	227813,50
46	786464,2	227813,50	166	786464,2	227813,50
47	786464,2	227813,50	167	786464,2	227813,50
48	786464,2	227813,50	168	786464,2	227813,50
49	786464,2	227813,50	169	786464,2	227813,50
50	786464,2	227813,50	170	786464,2	227813,50
51	786464,2	227813,50	171	786464,2	227813,50
52	786464,2	227813,50	172	786464,2	227813,50
53	786464,2	227813,50	173	786464,2	227813,50
54	786464,2	227813,50	174	786464,2	227813,50
55	786464,2	227813,50	175	786464,2	227813,50
56	786464,2	227813,50	176	786464,2	227813,50
57	786464,2	227813,50	177	786464,2	227813,50
58	786464,2	227813,50	178	786464,2	227813,50
59	786464,2	227813,50	179	786464,2	227813,50
60	786464,2	227813,50	180	786464,2	227813,50
61	786464,2	227813,50	181	786464,2	227813,50
62	786464,2	227813,50	182	786464,2	227813,50
63	786464,2	227813,50	183	786464,2	227813,50
64	786464,2	227813,50	184	786464,2	227813,50
65	786464,2	227813,50	185	786464,2	227813,50
66	786464,2	227813,50	186	786464,2	227813,50
67	786464,2	227813,50	187	786464,2	227813,50
68	786464,2	227813,50	188	786464,2	227813,50
69	786464,2	227813,50	189	786464,2	227813,50
70	786464,2	227813,50	190	786464,2	227813,50
71	786464,2	227813,50	191	786464,2	227813,50
72	786464,2	227813,50	192	786464,2	227813,50
73	786464,2	227813,50	193	786464,2	227813,50
74	786464,2	227813,50	194	786464,2	227813,50
75	786464,2	227813,50	195	786464,2	227813,50
76	786464,2	227813,50	196	786464,2	227813,50
77	786464,2	227813,50	197	786464,2	227813,50
78	786464,2	227813,50	198	786464,2	227813,50
79	786464,2	227813,50	199	786464,2	227813,50
80	786464,2	227813,50	200	786464,2	227813,50
81	786464,2	227813,50	201	786464,2	227813,50
82	786464,2	227813,50	202	786464,2	227813,50
83	786464,2	227813,50	203	786464,2	227813,50
84	786464,2	227813,50	204	786464,2	227813,50
85	786464,2	227813,50	205	786464,2	227813,50
86	786464,2	227813,50	206	786464,2	227813,50
87	786464,2	227813,50	207	786464,2	227813,50
88	786464,2	227813,50	208	786464,2	227813,50
89	786464,2	227813,50	209	786464,2	227813,50
90	786464,2	227813,50	210	786464,2	227813,50
91	786464,2	227813,50	211	786464,2	227813,50
92	786464,2	227813,50	212	786464,2	227813,50
93	786464,2	227813,50	213	786464,2	227813,50
94	786464,2	227813,50	214	786464,2	227813,50
95	786464,2	227813,50	215	786464,2	227813,50
96	786464,2	227813,50	216	786464,2	227813,50
97	786464,2	227813,50	217	786464,2	227813,50
98	786464,2	227813,50	218	786464,2	227813,50
99	786464,2	227813,50	219	786464,2	227813,50
100	786464,2	227813,50	220	786464,2	227813,50
101	786464,2	227813,50	221	786464,2	227813,50
102	786464,2	227813,50	222	786464,2	227813,50
103	786464,2	227813,50	223	786464,2	227813,50
104	786464,2	227813,50	224	786464,2	227813,50
105	786464,2	227813,50	225	786464,2	227813,50
106	786464,2	227813,50	226	786464,2	227813,50
107	786464,2	227813,50	227	786464,2	227813,50
108	786464,2	227813,50	228	786464,2	227813,50
109	786464,2	227813,50	229	786464,2	227813,50
110	786464,2	227813,50	230	786464,2	227813,50
111	786464,2	227813,50	231	786464,2	227813,50
112	786464,2	227813,50	232	786464,2	227813,50
113	786464,2	227813,50	233	786464,2	227813,50
114	786464,2	227813,50	234	786464,2	227813,50
115	786464,2	227813,50	235	786464,2	227813,50
116	786464,2	227813,50	236	786464,2	227813,50

Условные обозначения

- 1. проектная граница земельного участка
- 2. граница кадастрового квартала
- 3. проектный номер участка
- 4. границы кадастрового квартала
- 5. границы кадастрового квартала
- 6. границы кадастрового квартала
- 7. границы кадастрового квартала
- 8. границы кадастрового квартала
- 9. границы кадастрового квартала
- 10. границы кадастрового квартала
- 11. границы кадастрового квартала
- 12. границы кадастрового квартала
- 13. границы кадастрового квартала
- 14. границы кадастрового квартала
- 15. границы кадастрового квартала
- 16. границы кадастрового квартала
- 17. границы кадастрового квартала
- 18. границы кадастрового квартала
- 19. границы кадастрового квартала
- 20. границы кадастрового квартала
- 21. границы кадастрового квартала
- 22. границы кадастрового квартала
- 23. границы кадастрового квартала
- 24. границы кадастрового квартала
- 25. границы кадастрового квартала
- 26. границы кадастрового квартала
- 27. границы кадастрового квартала
- 28. границы кадастрового квартала
- 29. границы кадастрового квартала
- 30. границы кадастрового квартала
- 31. границы кадастрового квартала
- 32. границы кадастрового квартала
- 33. границы кадастрового квартала
- 34. границы кадастрового квартала
- 35. границы кадастрового квартала
- 36. границы кадастрового квартала
- 37. границы кадастрового квартала
- 38. границы кадастрового квартала
- 39. границы кадастрового квартала
- 40. границы кадастрового квартала
- 41. границы кадастрового квартала
- 42. границы кадастрового квартала
- 43. границы кадастрового квартала
- 44. границы кадастрового квартала
- 45. границы кадастрового квартала
- 46. границы кадастрового квартала
- 47. границы кадастрового квартала
- 48. границы кадастрового квартала
- 49. границы кадастрового квартала
- 50. границы кадастрового квартала
- 51. границы кадастрового квартала
- 52. границы кадастрового квартала
- 53. границы кадастрового квартала
- 54. границы кадастрового квартала
- 55. границы кадастрового квартала
- 56. границы кадастрового квартала
- 57. границы кадастрового квартала
- 58. границы кадастрового квартала
- 59. границы кадастрового квартала
- 60. границы кадастрового квартала
- 61. границы кадастрового квартала
- 62. границы кадастрового квартала
- 63. границы кадастрового кварт