



**АДМИНИСТРАЦИЯ
КРАСНОВИШЕРСКОГО
ГОРОДСКОГО ОКРУГА**

ул. Дзержинского, 6 «а», г. Красновишерск
Пермского края, 618590, тел. (34243) 3 03 27,
факс (34243) 3 03 28
E-Mail: poludvih@mail.ru
ОКПО 04037945, ОГРН 1025902269029,
ИНН/КПП 5941000202/591901001

РЕШЕНИЕ
о размещении объектов № 115/2021

г. Красновишерск

«06» сентября 2021г.

Администрация Красновишерского городского округа

(наименование уполномоченного органа, принимающего решение о размещении объектов)

разрешает

**ООО «Юго-Камский уголь», 620063, г. Екатеринбург, ул. 8 Марта, д. 49, офис 602,
ИНН 5948040998, ОГРН 1115948001410.**

(наименование заявителя, его почтовый индекс и адрес, телефон, адрес электронной почты)

размещение объекта: **«Размещение объектов благоустройства территории»**

(наименование объекта)

Местоположение:

**Пермский край, Красновишерский городской округ, территория промышленная база
Ключи, з/у 1**

(адрес места размещения объектов согласно сведениям государственного кадастра недвижимости)

Площадь земель: 6 кв.м., на земельном участке в кадастровом квартале
59:25:0590103, собственность на который не разграничена

(находящихся в государственной или муниципальной собственности, согласно сведениям государственного кадастра недвижимости)

Категория земель: **земли промышленности, энергетики, транспорта, связи,
радиовещания, телевидения, информатики, земли для обеспечения
космической деятельности, земли обороны, безопасности и земли иного
специального назначения**

На срок: 1 год.

Способ размещения: наземный

Вид разрешенного использования: **«Размещение объектов благоустройства
территории»**

Приложение:

Схемы предлагаемых к использованию земель или части земельного участка на 1 л. в
1 экз; в масштабе 1: 500

Глава городского округа -
глава администрации
Красновишерского
городского округа

Сорогина Татьяна Ивановна
8(34243)30317



Е.В. Верещагин

С Х Е М А предполагаемых к использованию земель или части земельного участка

Объект: Элементы благоустройства территории, место (площадка) накопления ТКО


Местоположение: Пермский край, Красновишерский городской округ, территория промышленная база Ключи, з/у1

Категория земель: Земли промышленности, энергетики, транспорта, связи, радиовещания, телевидения, информатики, земли для обеспечения космической деятельности, земли обороны, безопасности и земли иного специального назначения






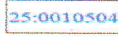

Общая площадь земельного участка: 6 кв.м.

Каталог координат МСК-59			Описание границ смежных землепользователей
№ точки границы	Каталог координат, м (Система координат МСК59)		
	X	Y	
н1	785836.65	2282081.85	от точки н1 до точки н2 – земли общего пользования от точки н2 до точки н3 – земли общего пользования от точки н3 до точки н4 – земли общего пользования от точки н4 до точки н1 – земли общего пользования
н2	785834.93	2282084.75	
н3	785833.28	2282083.77	
н4	785834.97	2282080.92	
н1	785836.65	2282081.85	

Масштаб 1:500



Условные обозначения

-  Характерная точка границы, сведения о которой позволяют однозначно определить ее положение на местности
-  Вновь образованная часть границы, сведения о которой достаточны для определения ее местоположения
-  Надписи вновь образованного земельного участка
-  Объект капитального строительства
-  Граница кадастрового квартала
-  Обозначение кадастрового квартала
-  Граница охранной зоны

Согласовано:
Для размещения объекта
благоустройства территории
И.П. Аут... **А.П. Машкин**



Собкин В.Б.