



**АДМИНИСТРАЦИЯ
КРАСНОВИШЕРСКОГО
МУНИЦИПАЛЬНОГО РАЙОНА
ПЕРМСКОГО КРАЯ**

ул. Дзержинского, 6 «а», г. Красновишерск
Пермского края, 618590, тел. (34243) 3 03 27,
факс (34243) 3 03 28
E-Mail: poludvih@mail.ru
ОКПО 04037945, ОГРН 1025902269029,
ИНН/КПП 5941000202/591901001

РЕШЕНИЕ

о размещении объектов № 60/2019

г. Красновишерск

«15» июля 2019г.

Администрация Красновишерского муниципального района Пермского края

(наименование уполномоченного органа, принимающего решение о размещении объектов)

разрешает

ООО «Научно-производственное объединение «Импульс», 614046, г. Пермь, ул. Татьяны Барамзиной, д. 42/2.

(наименование заявителя, его почтовый индекс и адрес, телефон, адрес электронной почты)

размещение объекта: для размещения волоконно-оптической линии связи
(наименование объекта)

Местоположение:

Пермский край, Красновишерский район, г. Красновишерск, ул. Спортивная
(адрес места размещения объектов согласно сведениям государственного кадастра недвижимости)

Площадь земель: 9 кв.м., на земельных участках в кадастровых кварталах 59:25:0010304, 59:25:0010249, собственность на который не разграничена
(находящихся в государственной или муниципальной собственности, согласно сведениям государственного кадастра недвижимости)

Категория земель: земли населенных пунктов

На срок: 2 года.

Способ размещения: наземный

Вид разрешенного использования: «линии связи, линейно-кабельные сооружения связи и иные сооружения связи, для размещения которых не требуется разрешения на строительство»

Приложение:

Схемы предлагаемых к использованию земель или части земельного участка на 9 л. в 1 экз; в масштабе 1: 500

**Глава муниципального района -
глава администрации
Красновишерского
муниципального района**



Е.В. Верещагин

Утверждена

от _____ № _____

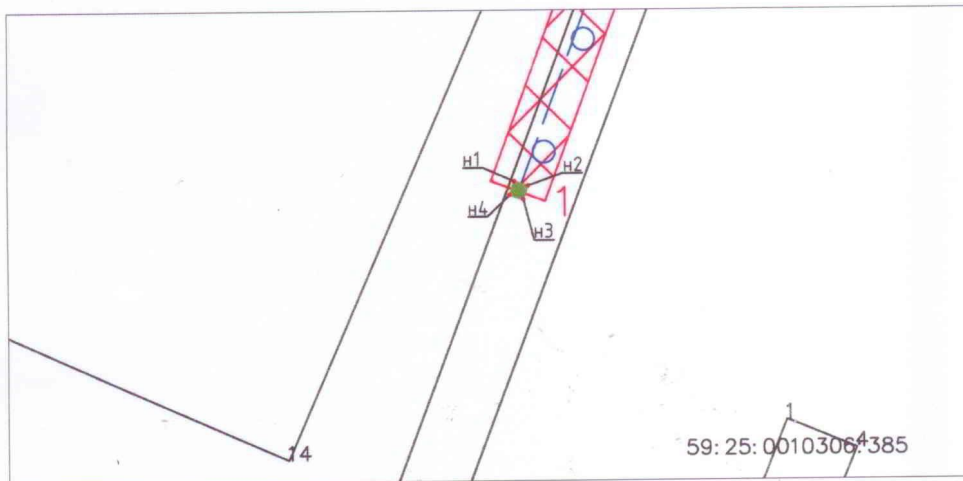
Схема расположения земельного участка или земельных участков на кадастровом плане территории

Условный номер земельного участка :ЗУ1(1)






Площадь земельного участка 1 м2

Обозначение характерных точек границ	Координаты, м	
	X	Y
1	2	3
н1	784734,01	2279703,50
н2	784733,71	2279704,45
н3	784732,76	2279704,15
н4	784733,06	2279703,18

Система координат МСК-59




Условные обозначения:

-  - подвешенной оптический кабель
-  - проектируемый земельный участок под опоры
-  - охранный зона ВЗК
-  - номер опоры
-  - номер точки границы земельного участка

Согласовано:
с ВРИ ЗУ "Линии связи, оптоволоконно-кабельные
сооружения связи и иные сооружения связи, для
которых не предполагается размещение на территории"

Масштаб 1:500

Мат. отдела архитектуры  А.П. Машкин
10.07.19

Утверждена

от _____ № _____

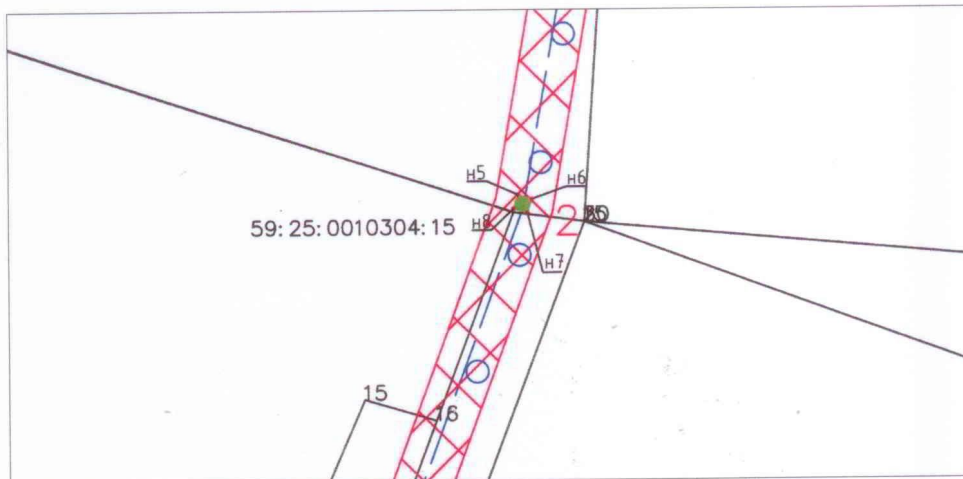
Схема расположения земельного участка или земельных участков на кадастровом плане территории

Условный номер земельного участка :ЗУ1(2)






Площадь земельного участка 1 м2

Обозначение характерных точек границ	Координаты, м	
	X	Y
1	2	3
н5	784775,29	2279724,63
н6	784774,99	2279725,57
н7	784774,04	2279725,20
н8	784774,34	2279724,26

Система координат МСК-59



Условные обозначения:

-  - подвесной оптический кабель
-  - проектируемый земельный участок под опору
-  - охранная зона ВОР
-  - номер опоры
-  - номер точки границы земельного участка

Согласовано:
Масштаб 1:500
Инженер-архитектор
А.П. Машкин - А.П. Машкин

Масштаб 1:500

Утверждена

от _____ № _____

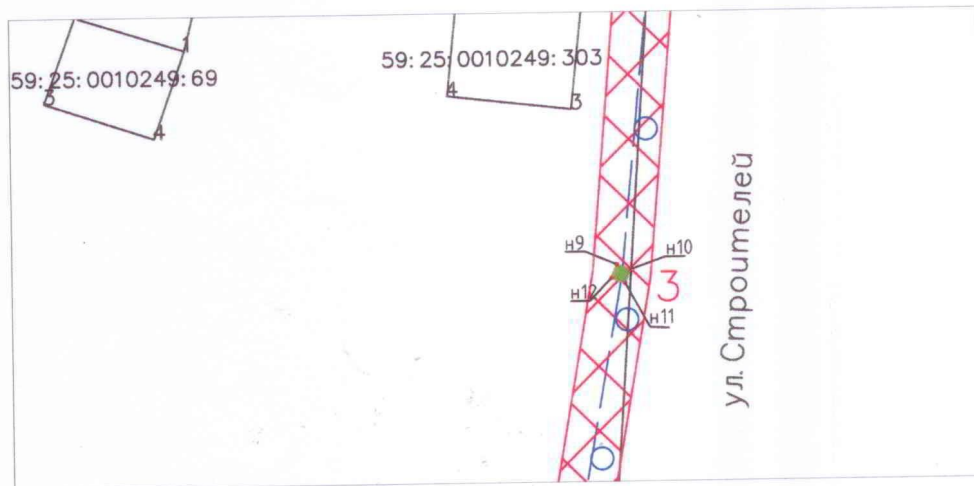
Схема расположения земельного участка или земельных участков на кадастровом плане территории

Условный номер земельного участка :ЗУ1(3)




Площадь земельного участка 1 м2

Обозначение характерных точек границ	Координаты, м	
	X	Y
1	2	3
н9	784809,56	2279724,63
н10	784809,20	2279725,57
н11	784808,27	2279725,20
н12	784808,63	2279724,26

Система координат МСК-59



Условные обозначения:

-  - подвесной оптический кабель
-  - проектируемый земельный участок под опору
-  - охранная зона ВСК
- 3** - номер опоры
- н1 - номер точки границы земельного участка

Сотласован
Начальник отдела архитектуры
А.П. Машкин

Масштаб 1:500

Утверждена

от _____

№ _____

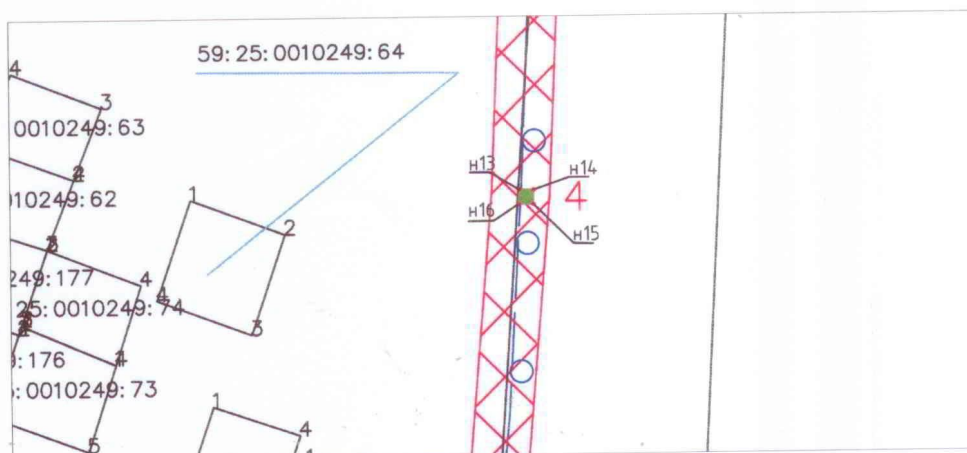
Схема расположения земельного участка или земельных участков на кадастровом плане территории

Условный номер земельного участка :ЗУ1(4)






Площадь земельного участка 1 м2

Обозначение характерных точек границ	Координаты, м	
	X	Y
1	2	3
н13	784855,90	2279728,90
н14	784855,88	2279729,90
н15	784854,88	2279729,88
н16	784854,90	2279728,87

Система координат МСК-59



Условные обозначения:

-  - подвесной оптический кабель
-  - проектируемый земельный участок под опору
-  - охранная зона ВСК
-  - номер опоры
-  - номер точки границы земельного участка

Согласовано:
Начальник отдела архитектуры
А.П. Машкин
А.П. Машкин

Масштаб 1:500

Утверждена

от _____ № _____

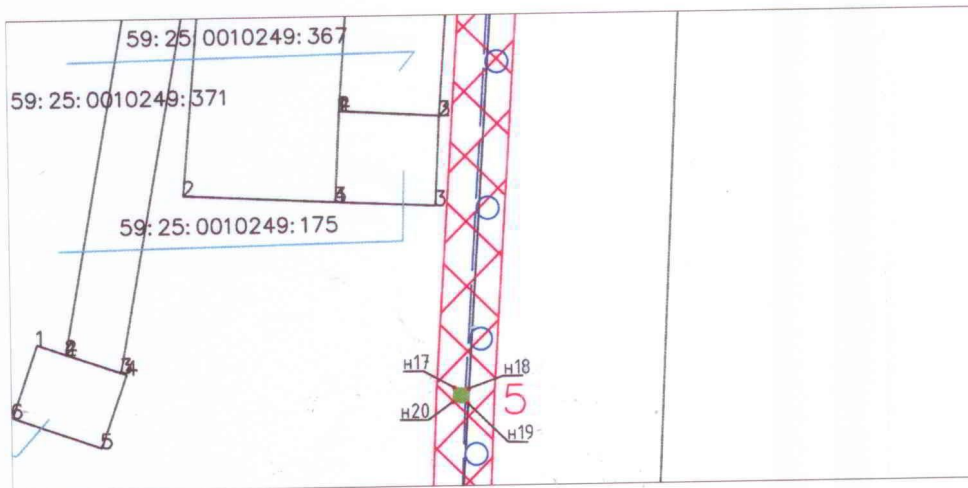
Схема расположения земельного участка или земельных участков на кадастровом плане территории

Условный номер земельного участка :ЗУ1(5)

Площадь земельного участка 1 м2

Обозначение характерных точек границ	Координаты, м	
	X	Y
1	2	3
н17	784874,11	2279729,08
н18	784874,03	2279730,08
н19	784873,04	2279729,99
н20	784873,11	2279728,99

Система координат МСК-59



Условные обозначения:

- подвесной оптический кабель
- проектируемый земельный участок под опору
- охранный зона ВЗК
- 5** - номер опоры
- н1 - номер точки границы земельного участка

Согласовано:
Масштаб 1:500
А.П. Машкин
А.П. Машкин

Масштаб 1:500

Утверждена

от _____ № _____

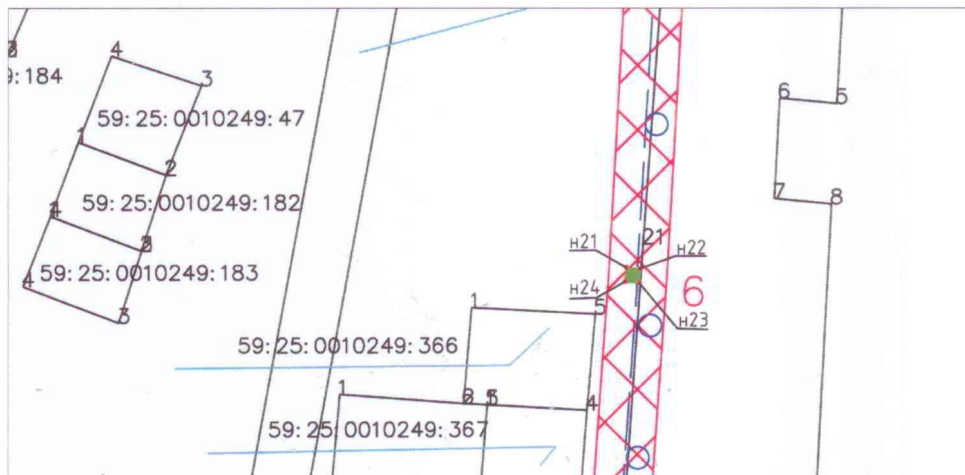
Схема расположения земельного участка или земельных участков на кадастровом плане территории

Условный номер земельного участка :ЗУ1(6)

Площадь земельного участка 1 м²

Обозначение характерных точек границ	Координаты, м	
	X	Y
1	2	3
н21	784 909,79	2279731,53
н22	784 909,71	2279732,52
н23	784 908,71	2279732,44
н24	784 908,79	2279731,43

Система координат МСК-59



Условные обозначения:

- подвесной оптический кабель
- проектируемый земельный участок под опорой
- охранный зона ВСК
- 6** - номер опоры
- н1 - номер точки границы земельного участка

Сотасован,
Начальник отдела архитектуры.
Машкин **А.П. Машкин** Масштаб 1:500

Утверждена

от _____ № _____

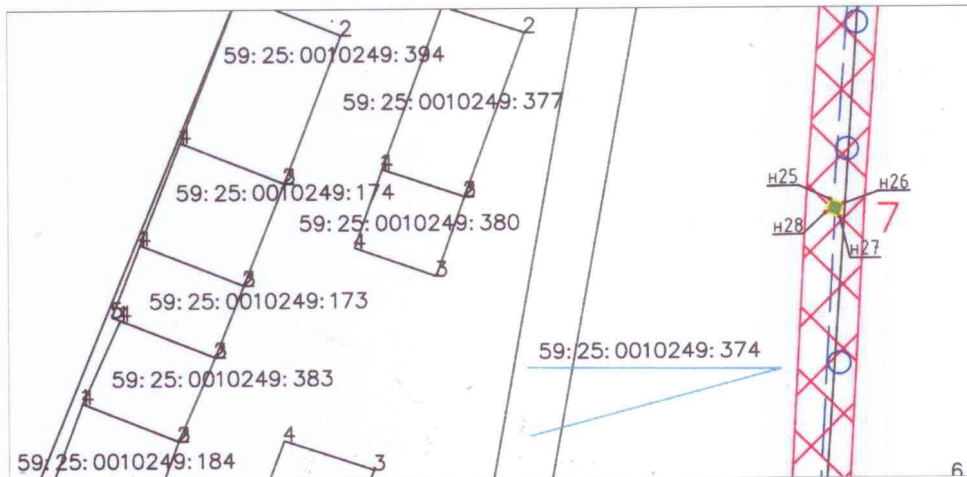
Схема расположения земельного участка или земельных участков на кадастровом плане территории

Условный номер земельного участка :ЗУ1(7)






Площадь земельного участка 1 м2

Обозначение характерных точек границ	Координаты, м	
	X	Y
1	2	3
н25	784940,90	2279733,68
н26	784940,61	2279734,63
н27	784939,65	2279734,33
н28	784939,95	2279733,36

Система координат МСК-59



Условные обозначения:

-  - подвесной оптический кабель
-  - проектируемый земельный участок под опору
-  - охранный зона ВОК
-  - номер опоры
-  - номер точки границы земельного участка

Согласовано:
Начальник отдела архитектуры
А.П. Машкин

Масштаб 1:500

Утверждена

от _____ № _____

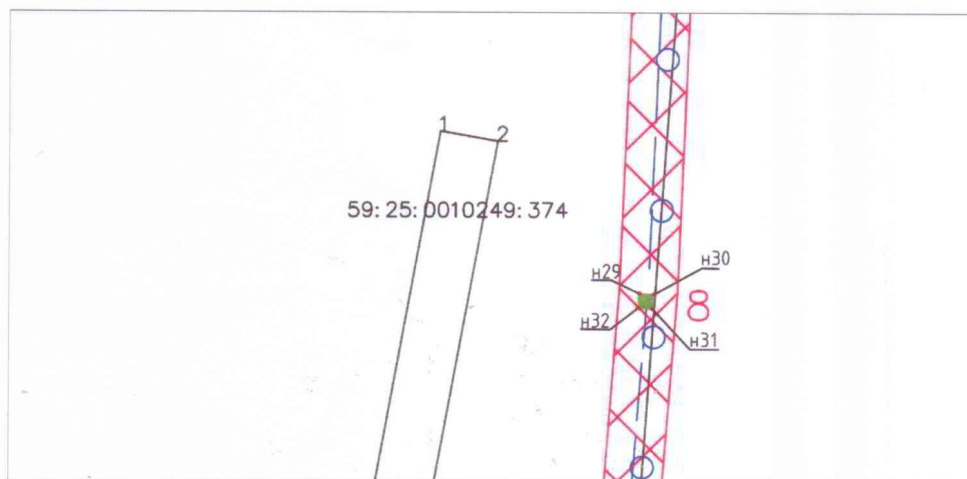
Схема расположения земельного участка или земельных участков на кадастровом плане территории

Условный номер земельного участка :ЗУ1(8)






Площадь земельного участка 1 м²

Обозначение характерных точек границ	Координаты, м	
	X	Y
1	2	3
н29	784974,98	2279736,00
н30	784974,90	2279737,00
н31	784973,90	2279736,91
н32	784973,98	2279735,91

Система координат МСК-59



Условные обозначения:

-  - подвесной оптический кабель
-  - проектируемый земельный участок под опору
-  - охранный зона ВОК
-  - номер опоры
-  - номер точки границы земельного участка

Согласовано:

Монтажные отдел архитектуры.
А.П. Машкин

Масштаб 1:500

Утверждена

от _____ № _____

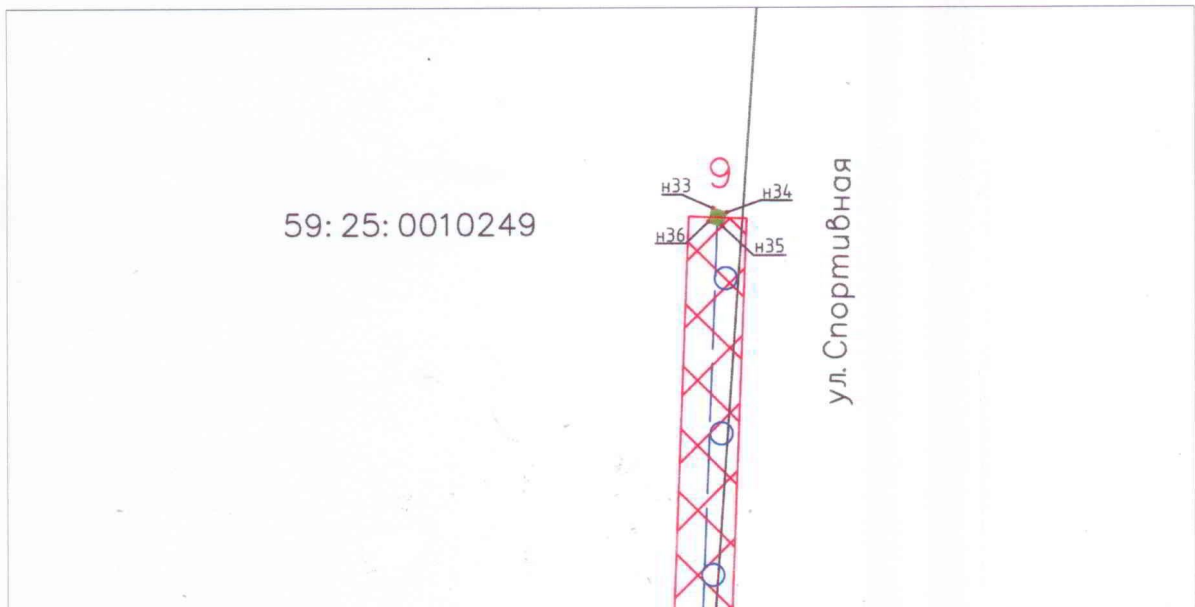
Схема расположения земельного участка или земельных участков на кадастровом плане территории

Условный номер земельного участка :ЗУ1(9)






Площадь земельного участка 1 м2

Обозначение характерных точек границ	Координаты, м	
	X	Y
1	2	3
н33	785016,52	2279737,88
н34	785016,23	2279738,84
н35	785015,28	2279738,53
н36	785015,57	2279737,54

Система координат МСК-59



Условные обозначения:

-  - подвешенной оптический кабель
-  - проектируемый земельный участок под опору
-  - охранный зона ВСК
-  - номер опоры
-  - номер точки границы земельного участка

Составлено:
Максимальные отступа архитектуры
А.П. Машкин
А.П. Машкин

1:500