



**АДМИНИСТРАЦИЯ
КРАСНОВИШЕРСКОГО
МУНИЦИПАЛЬНОГО РАЙОНА
ПЕРМСКОГО КРАЯ**

ул. Дзержинского, 6 «а», г. Красновишерск
Пермского края, 618590, тел. (34243) 3 03 27,
факс (34243) 3 03 28
E-Mail: poludvih@mail.ru
ОКПО 04037945, ОГРН 1025902269029,
ИНН/КПП 5941000202/591901001

**РЕШЕНИЕ
о размещении объектов № 61/2019**

г. Красновишерск

«15» июля 2019г.

Администрация Красновишерского муниципального района Пермского края

(наименование уполномоченного органа, принимающего решение о размещении объектов)

разрешает

ООО «Научно-производственное объединение «Импульс», 614046, г. Пермь, ул. Татьяны Барамзиной, д. 42/2.

(наименование заявителя, его почтовый индекс и адрес, телефон, адрес электронной почты)

размещение объекта: для размещения волоконно-оптической линии связи
(наименование объекта)

Местоположение:

Пермский край, Красновишерский район, г. Красновишерск, ул. Победы

(адрес места размещения объектов согласно сведениям государственного кадастра недвижимости)

Площадь земель: 4 кв.м., на земельном участке в кадастровом квартале 59:25:0010214, собственность на который не разграничена

(находящихся в государственной или муниципальной собственности, согласно сведениям государственного кадастра недвижимости)

Категория земель: земли населенных пунктов

На срок: 2 года.

Способ размещения: наземный

Вид разрешенного использования: «линии связи, линейно-кабельные сооружения связи и иные сооружения связи, для размещения которых не требуется разрешения на строительство»

Приложение:

Схемы предлагаемых к использованию земель или части земельного участка на 9 л. в 1 экз; в масштабе 1: 500

**Глава муниципального района -
глава администрации
Красновишерского
муниципального района**



Е.В. Верещагин

Утверждена

от _____ № _____

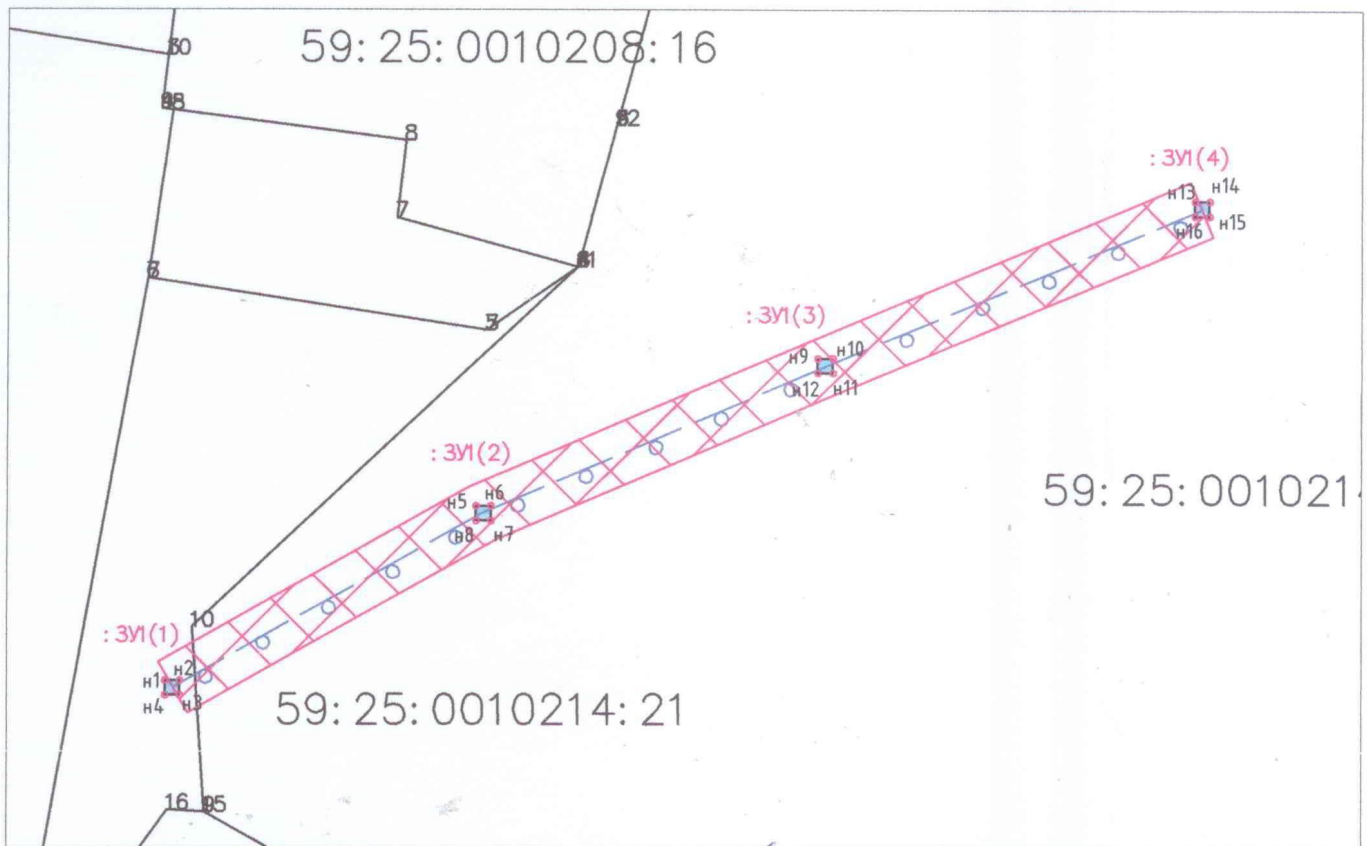
Схема расположения земельного участка или земельных участков на кадастровом плане территории

Условный номер земельного участка :ЗУ1




Площадь земельного участка 4 м2

Обозначение характерных точек границ	Координаты, м	
	X	Y
1	2	3
н1	786281,31	2279691,15
н2	786281,31	2279692,15
н3	786280,31	2279692,15
н4	786280,31	2279691,15
н5	786293,15	2279712,10
н6	786293,15	2279713,10
н7	786292,15	2279713,10
н8	786292,15	2279712,10
н9	786303,13	2279735,00
н10	786303,13	2279736,00
н11	786302,13	2279736,00
н12	786302,13	2279735,00
н13	786313,82	2279760,29
н14	786313,82	2279761,29
н15	786312,82	2279761,29
н16	786312,82	2279760,29

Система координат МСК-59



Условные обозначения:

-  - подвесной оптический кабель
-  - охранный зона ВСК
- :ЗУ1(1)** - проектируемый земельный участок
-  н1 - номер точки границы земельного участка

Согласовано:

М.П. Машкин
А.П. Машкин 10.07.19.
 ВРИ ЗУ. Линии связи между участками.
