



**АДМИНИСТРАЦИЯ
КРАСНОВИШЕРСКОГО
ГОРОДСКОГО ОКРУГА**

ул.Дзержинского,6 «а», г. Красновишерск
Пермского края, 618590, тел. (34243) 3 03 27,
факс (34243) 3 03 28
E-Mail: poludvih@mail.ru
ОКПО 04037945, ОГРН 1025902269029,
ИНН/КПП 5941000202/591901001

**РЕШЕНИЕ
о размещении объектов № 73/2020**

г. Красновишерск

«17» августа 2020г.

Администрация Красновишерского городского округа

(наименование уполномоченного органа, принимающего решение о размещении объектов)

разрешает

Люшинский Андрей Леонидович, г. Красновишерск, ул. Свердлова, д. 10, кв. 1, тел. 89024791725.

(наименование заявителя, его почтовый индекс и адрес, телефон, адрес электронной почты)

размещение объекта: «Размещение элементов благоустройства территории, в том числе малые архитектурные формы»

(наименование объекта)

Местоположение:

Пермский край, Красновишерский городской округ, г. Красновишерск, ул. Школьная.

(адрес места размещения объектов согласно сведениям государственного кадастра недвижимости)

Площадь земель: 588 кв.м., на земельном участке в кадастровом квартале 59:25:0010243, собственность на который не разграничена
(находящихся в государственной или муниципальной собственности, согласно сведениям государственного кадастра недвижимости)

Категория земель: земли населенных пунктов.

На срок: 364 дня.

Способ размещения: наземный

Вид разрешенного использования: «Размещение элементов благоустройства территории, в том числе малые архитектурные формы»

Приложение:

Схемы предлагаемых к использованию земель или части земельного участка на 1 л. в 1 экз; в масштабе 1: 1 000

Глава городского округа -
глава администрации
Красновишерского
городского округа



Е.В. Верещагин

Сорогина Татьяна Ивановна
8(34243)30317

СХЕМА

предполагаемых к использованию земель или части земельного участка

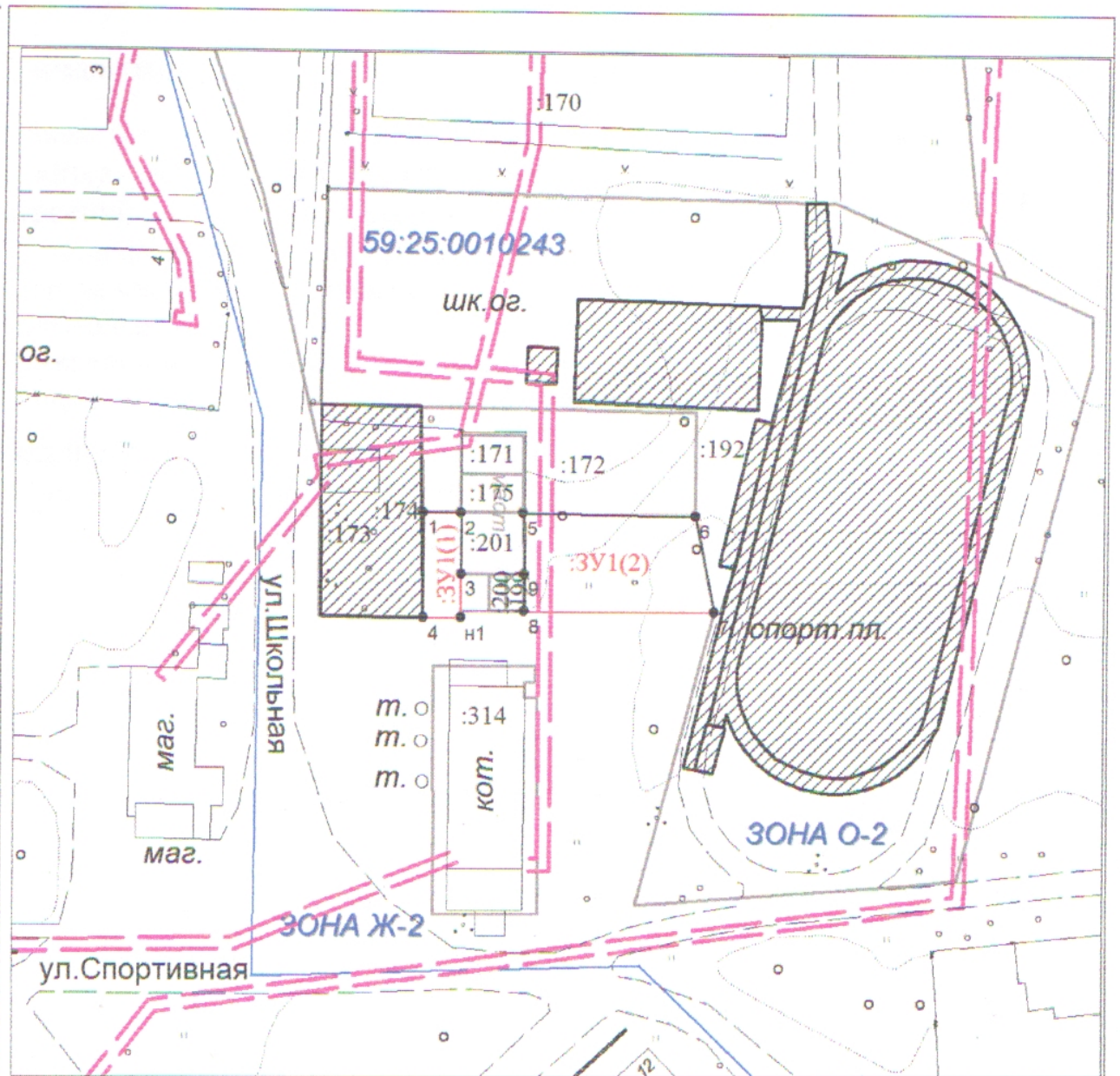
Объект: Элементы благоустройства территории, в том числе малые архитектурные формы, за исключением некапитальных нестационарных строений и сооружений, рекламных конструкций, применяемых как составные части благоустройства территории.

Местоположение: Пермский край, Красновишерский район, г.Красновишерск, ул.Школьная

Категория земель: земли населенных пунктов

Общая площадь земельного участка: 588 кв.м.

Площадь земельного участка :ЗУ1(1) - 107.83 м²		
Площадь земельного участка :ЗУ1(2) – 480.05 м²		
Обозначение характерных точек границ	Координаты, м	
	X	Y
1	2	3
:ЗУ1(1)		
1	785572.92	2279920.62
2	785572.87	2279926.78
3	785562.75	2279926.88
n1	785555.41	2279926.87
4	785555.42	2279920.74
:ЗУ1(2)		
5	785572.84	2279937.07
6	785572.45	2279965.51
7	785556.54	2279968.74
8	785556.60	2279937.37
9	785562.75	2279937.29
Система координат: МСК 59		
Квартал: 59:25:0010243		
Описание границ смежных землепользователей:		
от точки 1 до точки 2 – земли участка 59:25:0010243:172		
от точки 2 до точки 3 – земли участка 59:25:0010243:201		
от точки 3 до точки n1 – земли общего пользования		
от точки n1 до точки 4 – земли общего пользования		
от точки 4 до точки 1 – земли участка 59:25:0010243:174		
от точки 5 до точки 6 – земли участка 59:25:0010243:172		
от точки 6 до точки 7 – земли участка 59:25:0010243:192		
от точки 7 до точки 8 – земли общего пользования		
от точки 9 до точки 9 – земли участка 59:25:0010243:199		
от точки 9 до точки 5 – земли участка 59:25:0010243:201		




Условные обозначения




Характерная точка границы, сведения о которой позволяют однозначно определить ее положение на местности



Вновь образованная часть границы, сведения о которой достаточны для определения ее местоположения




Существующая часть границы, имеющиеся в ЕГРН сведения о которой достаточны для определения ее местоположения




Надписи вновь образованного земельного участка



Объект капитального строительства



Граница кадастрового квартала



Обозначение кадастрового квартала

Согласовано:

Для размещения элементов благоустройства территории, в том числе малые архитектурные формы. Нос. отзвона [Signature] А.П. Машкин