



**АДМИНИСТРАЦИЯ
КРАСНОВИШЕРСКОГО
МУНИЦИПАЛЬНОГО РАЙОНА
ПЕРМСКОГО КРАЯ**

ул. Дзержинского, 6 «а», г. Красновишерск
Пермского края, 618590, тел. (34243) 3 03 27,
факс (34243) 3 03 28
E-Mail: poludvih@mail.ru
ОКПО 04037945, ОГРН 1025902269029,
ИНН/КПП 5941000202/591901001

**РЕШЕНИЕ
о размещении объектов № 62/2019**

г. Красновишерск

«15» августа 2019г.

Администрация Красновишерского муниципального района Пермского края

(наименование уполномоченного органа, принимающего решение о размещении объектов)

разрешает

ИП Сычеву Владимиру Евгеньевичу, 618719, Пермский край, Добрянский район, Пальники, ул. Строителей, 1.

(наименование заявителя, его почтовый индекс и адрес, телефон, адрес электронной почты)

размещение объекта: для размещения элемента благоустройства территории линия наружного освещения на территории Красновишерского городского поселения от ул. Соликамское шоссе ПК 0+00 до КНС № 4 по ул. Гагарина

(наименование объекта)

Местоположение:

Пермский край, Красновишерский городской округ, г. Красновишерск, от ул. Соликамское шоссе, ПК 0+00 до КНС № 4 по ул. Гагарина

(адрес места размещения объектов согласно сведениям государственного кадастра недвижимости)

Площадь земель: 4936 кв.м., на земельных участках в кадастровых кварталах 59:25:0010804, 59:25:0010417, 59:25:0010805, собственность на который не разграничена

(находящихся в государственной или муниципальной собственности, согласно сведениям государственного кадастра недвижимости)

Категория земель: земли населенных пунктов

На срок: 1 год.

Способ размещения: наземный

Вид разрешенного использования: «элементы благоустройства территории (наружное освещение)»

Приложение:

Схемы предлагаемых к использованию земель или части земельного участка на 5 л. в 1 экз; в масштабе 1: 500

**Глава муниципального района,
глава администрации
Красновишерского
муниципального района**



Е.В. Верещагин

СХЕМА

ЛИСТ 1

предполагаемых к использованию земель или части земельного участка

Объект: Элементы благоустройства территории (наружное освещение территории Красновишерского городского поселения)

Местоположение: Пермский край, г. Красновишерск, от ул.Соликасмкое шоссе ПК 0+00 до КНС№4 по ул.Гагарина

Категория земель: земли населенных пунктов

Общая площадь земельного участка: 4936 кв.м.

№ точки границы	Каталог координат, м (Система координат МСК59)		№ точки границы	Каталог координат, м (Система координат МСК59)	
	х	у		х	у
н1	783333.87	2278756.21	н51	783190.24	2278731.60
н2	783320.56	2278785.99	н52	783227.65	2278745.94
н3	783226.42	2278750.31	н53	783318.53	2278779.83
н4	783200.48	2278740.20	н54	783330.21	2278754.54



Масштаб 1:1500

Условные обозначения

- Характерная точка границы, сведения о которой позволяют однозначно определить ее положение на местности
- Вновь образованная часть границы, сведения о которой достаточны для определения ее местоположения
- Надписи вновь образованного земельного участка
- Граница кадастрового квартала
- Обозначение кадастрового квартала

ЗАЯВИТЕЛЬ:
ООО «Уралспецмонтаж»
Директор

_____/ В.Е. Сычев/
(подпись)

ИСПОЛНИТЕЛЬ:
ООО «Кадастровый центр»
Директор

_____/ Н.Б. Бородина/

Согласовано:
с/бри 37. Элементы благоустройства территории (наружное освещение)
Нагайкин Сергей А.
А.П. Машкин
1159358033
КОНСУЛЬТ * 016123

предполагаемых к использованию земель или части земельного участка

Объект: Элементы благоустройства территории (наружное освещение территории Красновишерского городского поселения)

Местоположение: Пермский край, г. Красновишерск, от ул.Соликамское шоссе ПК 0+00 до КНС№4 по ул.Гагарина

Категория земель: земли населенных пунктов






Общая площадь земельного участка: 4936 кв.м.

№ точки границы	Каталог координат, м (Система координат МСК59)		№ точки границы	Каталог координат, м (Система координат МСК59)		№ точки границы	Каталог координат, м (Система координат МСК59)	
	x	y		x	y		x	y
н5	783131.93	2278713.92	н9	782949.42	2278631.47	н47	782975.19	2278638.21
н6	783086.72	2278695.15	н10	782923.71	2278620.29	н48	783033.36	2278665.71
н7	783031.38	2278669.87	н45	782912.04	2278610.37	н49	783088.60	2278691.52
н8	782983.32	2278647.25	н46	782951.73	2278627.52	н50	783127.55	2278707.22



Масштаб 1:1500

Условные обозначения

-  Характерная точка границы, сведения о которой позволяют однозначно определить ее положение на местности
-  Вновь образованная часть границы, сведения о которой достаточны для определения ее местоположения
-  Надписи вновь образованного земельного участка
-  Граница кадастрового квартала
-  Обозначение кадастрового квартала

ЗАЯВИТЕЛЬ:
ООО «Уралспецмонтаж»
Директор

(подпись)

/В.Е.Сычев/

И.С. ПОЛКОВАЯ
ОФУ «Кадастровый центр»
Директор

/Л.Б.Бородина/



предполагаемых к использованию земель или части земельного участка

Объект: Элементы благоустройства территории (наружное освещение территории Красновишерского городского поселения)

Местоположение: Пермский край, г. Красновишерск, от ул.Соликамское шоссе ПК 0+00 до КНС№4 по ул.Гагарина

Категория земель: земли населенных пунктов

Общая площадь земельного участка: 4936 кв.м.

№ точки границы	Каталог координат, м (Система координат МСК59)		№ точки границы	Каталог координат, м (Система координат МСК59)		№ точки границы	Каталог координат, м (Система координат МСК59)	
	x	y		x	y		x	y
н11	782839.23	2278585.37	н15	782646.01	2278505.27	н41	782756.24	2278544.96
н12	782813.65	2278573.65	н39	782647.12	2278501.42	н42	782824.76	2278574.11
н13	782789.18	2278563.53	1	782663.01	2278507.86	н43	782849.24	2278584.81
н14	782714.77	2278532.16	н40	782715.29	2278528.12	н44	782880.79	2278598.13



Масштаб 1:1500

Условные обозначения

- Характерная точка границы, сведения о которой позволяют однозначно определить ее положение на местности
- Вновь образованная часть границы, сведения о которой достаточны для определения ее местоположения
- Надписи вновь образованного земельного участка
- Граница кадастрового квартала
- Обозначение кадастрового квартала

ЗАЯВИТЕЛЬ:

ООО «Уралспецмонтаж»

Директор

_____/ В.Е.Сычев/
(подпись)

ИСПОЛНИТЕЛЬ:

ООО «Валдайский центр»

Директор

_____/ И.Б.Бородина/
(подпись)



предполагаемых к использованию земель или части земельного участка

Объект: Элементы благоустройства территории (наружное освещение территории Красновишерского городского поселения)

Местоположение: Пермский край, г. Красновишерск, от ул.Соликамское шоссе ПК 0+00 до КНС№4 по ул.Гагарина

Категория земель: земли населенных пунктов

Общая площадь земельного участка: 4936 кв.м.

№ точки границы	Каталог координат, м (Система координат МСК59)		№ точки границы	Каталог координат, м (Система координат МСК59)		№ точки границы	Каталог координат, м (Система координат МСК59)	
	x	y		x	y		x	y
н16	782618.57	2278497.95	н21	782459.36	2278520.22	н36	782578.31	2278495.46
н17	782605.14	2278496.83	н22	782390.00	2278529.81	н37	782604.83	2278493.08
н18	782578.52	2278499.46	н33	782389.63	2278525.81	н38	782619.08	2278493.90
н19	782538.29	2278506.46	н34	782458.66	2278516.25			
н20	782508.77	2278511.37	н35	782537.72	2278502.44			



Масштаб 1:1500

Условные обозначения

- Характерная точка границы, сведения о которой позволяют однозначно определить ее положение на местности
- Вновь образованная часть границы, сведения о которой достаточны для определения ее местоположения
- Надписи вновь образованного земельного участка
- Граница кадастрового квартала
- Обозначение кадастрового квартала

ЗАЯВИТЕЛЬ:
ООО «Уралспецмонтаж»
Директор

/ В.Е.Сычев/

ИСПОЛНИТЕЛЬ:
ООО «Кадастровый центр»
Директор

/ Н.Б.Бородина/



СХЕМА

предполагаемых к использованию земель или части земельного участка

Объект: Элементы благоустройства территории (наружное освещение территории Красновишерского городского поселения)

Местоположение: Пермский край, г. Красновишерск, от ул.Соликасмкое шоссе ПК 0+00 до КНС№4 по ул.Гагарина

Категория земель: земли населенных пунктов

Общая площадь земельного участка: 4936 кв.м.

№ точки границы	Каталог координат, м (Система координат МСК59)		№ точки границы	Каталог координат, м (Система координат МСК59)		№ точки границы	Каталог координат, м (Система координат МСК59)	
	x	y		x	y		x	y
н23	782327.42	2278539.23	н27	782249.94	2278538.75	н30	782291.08	2278536.67
н24	782307.68	2278540.67	н28	782250.37	2278534.54	н31	782307.62	2278536.67
н25	782290.93	2278541.12	н29	782276.98	2278536.54	н32	782327.01	2278535.08
н26	782276.68	2278540.33						



Масштаб 1:1500

Условные обозначения

- Характерная точка границы, сведения о которой позволяют однозначно определить ее положение на местности
- Вновь образованная часть границы, сведения о которой достаточны для определения ее местоположения
- Надписи вновь образованного земельного участка
- Граница кадастрового квартала
- Обозначение кадастрового квартала

ЗАЯВИТЕЛЬ:

ООО «Уралспецмонтаж»

Директор

(подпись)

/ В.Е.Сычев/



/ Н.Б.Бородина/