



**АДМИНИСТРАЦИЯ  
КРАСНОВИШЕРСКОГО  
МУНИЦИПАЛЬНОГО РАЙОНА  
ПЕРМСКОГО КРАЯ**

ул.Дзержинского,6 «а», г. Красновишерск  
Пермского края, 618590, тел. (34243) 3 03 27,  
факс (34243) 3 03 28  
E-Mail: [poludvih@mail.ru](mailto:poludvih@mail.ru)  
ОКПО 04037945, ОГРН 1025902269029,  
ИНН/КПП 5941000202/591901001

**РЕШЕНИЕ  
о размещении объектов N 45/2018**

04.07.2018 г.

Администрация Красновишерского муниципального района Пермского края

разрешает Муниципальному учреждению культуры «Сельский дом культуры Вайского сельского поселения» Красновишерского района Пермского края, юридический адрес: 618570, Пермский край, Красновишерский район, п. Вая, ул. Набережная, 1, (ОГРН 1105919000076, ИНН 5919012227).

для размещения объекта элементы благоустройства территории и малые архитектурные формы (беседки, ротонды, веранды, навесы, скульптуры, остановочные павильоны, фонари, урны для мусора, приспособления для озеленения, скамейки и мостики), на земельном участке общей площадью - 9 кв.м. расположенном в кадастровом квартале 59:25:0530001

на землях населенных пунктов, государственная собственность на которые не разграничена

на срок 364 дня

Местоположение: Пермский край, Красновишерский район, Вайское сельское поселение, п. Вая, ул. Набережная.

Приложение: схема предполагаемых к использованию земель или части земельного участка на 1 л; в 1 экз; в масштабе 1:1000

Глава муниципального района –  
глава администрации  
Красновишерского  
муниципального района

Е.В. Верещагин

# СХЕМА

## предполагаемых к использованию земель или части земельного участка

Объект: Элементы благоустройства территории и малые архитектурные формы (беседки, ротонды, веранды, навесы, скульптуры, остановочные павильоны, фонари, урны для мусора, приспособления для озеленения, скамейки и мостики).

Местоположение: Пермский край, Красновишерский район, п. Вая, ул. Набережная.

Площадь земель или части земельного участка, кв.м.: 9,0

Категория земель: земли населенных пунктов

Вид разрешенного использования: Элементы благоустройства территории и малые архитектурные формы (беседки, ротонды, веранды, навесы, скульптуры, остановочные павильоны, фонари, урны для мусора, приспособления для озеленения, скамейки и мостики).

Описание границ смежных землепользователей:

от т.н1 до т.н2: – земли населенных пунктов

от т.н2 до т.н3: – земли населенных пунктов

от т.н3 до т.н4: – земли населенных пунктов

от т.н4 до т.н1: – земли населенных пунктов



Масштаб 1:1000

Заявитель:






*Муниципальное учреждение культуры "Сельский дом культуры Вайского сельского поселения"*  
*директор: Моберг Валентина Владимировна*  
(подпись, расшифровка подписи)



Каталог координат, м

| № точки | x         | y          | № точки | x         | y          |
|---------|-----------|------------|---------|-----------|------------|
| н1      | 806961,63 | 2350349,09 | н3      | 806959,95 | 2350352,98 |
| н2      | 806962,73 | 2350351,88 | н4      | 806958,84 | 2350350,19 |

Условные обозначения

-  - граница образуемых земельных участков
-  - граница земельного участка, установленная в соответствии с федеральным законодательством, включенная в ГКН
-  н1 - обозначение характерной точки границы образуемого земельного участка
-  2 - обозначение характерной точки границы исходного земельного участка
-  :ЗУ1 - обозначение образуемого земельного участка