



**АДМИНИСТРАЦИЯ
КРАСНОВИШЕРСКОГО
МУНИЦИПАЛЬНОГО РАЙОНА
ПЕРМСКОГО КРАЯ**

ул. Дзержинского, 6 «а», г. Красновишерск
Пермского края, 618590, тел. (34243) 3 03 27,
факс (34243) 3 03 28
E-Mail: poludvih@mail.ru
ОКПО 04037945, ОГРН 1025902269029,
ИНН/КПП 5941000202/591901001

**РЕШЕНИЕ
о размещении объектов N 5/2016**

г. Красновишерск

25.07.2016 г.

Администрация Красновишерского муниципального района Пермского края

разрешает Сулову Алексею Александровичу, 25.01.1983 года рождения, проживающему по адресу: Пермский край, Красновишерский район, г. Красновишерск, ул. Спортивная, д.14, кв. 24, паспорт серии 57 03 № 946544 выдан ОВД Красновишерского района Пермской области 01.08.2003 года

размещение объекта под детскую спортивно-игровую площадку, на земельном участке общей площадью - 2185 кв.м. расположенном в кадастровом квартале 59:25:0010237:ЗУ1(0)

на землях находящихся в муниципальной собственности Красновишерского муниципального района, согласно свидетельства о государственной регистрации права от 08.12.2014 серии 59-БД № 544406, регистрационная запись 59-59-15/216/2014-228

на срок 49 лет

Местоположение: Пермский край, Красновишерский район, Красновишерское городское поселение, г. Красновишерск, около здания по ул. Дзержинского, 9 в.

Приложение: схема предполагаемых к использованию земель или части земельного участка на 2 л; в 1 экз; в масштабе 1: 500.

Глава муниципального района –
глава администрации
Красновишерского
муниципального района



Е.В. Верещагин

СХЕМА

предполагаемых к использованию земель или части земельного участка

Объект: под спортивные и детские площадки

Местоположение: около здания, расположенного по адресу: Пермский край, г. Красновишерск, ул. Дзержинского, 9в.


Площадь земель или части земельного участка, кв.м.: 2185,0

Категория земель: земли населенных пунктов

Вид разрешенного использования: под спортивные и детские площадки

Каталог координат, м

№ точки	x	y	№ точки	x	y
н1	785834.14	2279372.02	4	785758.62	2279400.45
1	785833.51	2279402.76	5	785763.73	2279398.11
2	785753.58	2279401.68	6	785764.63	2279370.45
3	785753.63	2279400.36			







Масштаб 1:500

Заявитель: _____

СВ / Углов Алексей Александрович /

(подпись, расшифровка подписи)

Условные обозначения

-  - граница образуемых земельных участков
-  - граница земельного участка, установленная в соответствии с федеральным законодательством, включенная в ГКН
-  **н1** - обозначение характерной точки границы образуемого земельного участка
-  **2** - обозначение характерной точки границы исходного земельного участка
- :ЗУ1** - обозначение образуемого земельного участка