

СХЕМА

предполагаемых к использованию земель или части земельного участка

Объект: Элементы благоустройства территории и малые архитектурные формы (беседки, ротонды, веранды, навесы, скульптуры, остановочные павильоны, фонари, урны для мусора, приспособления для озеленения, скамейки и мостики).

Местоположение: Пермский край, Красновишерский район, п. Вая, ул. Набережная.

Площадь земель или части земельного участка, кв.м.: 9,0

Категория земель: земли населенных пунктов

Вид разрешенного использования: Элементы благоустройства территории и малые архитектурные формы (беседки, ротонды, веранды, навесы, скульптуры, остановочные павильоны, фонари, урны для мусора, приспособления для озеленения, скамейки и мостики).

Описание границ смежных землепользователей:

от т.н1 до т.н2: – земли населенных пунктов

от т.н2 до т.н3: – земли населенных пунктов

от т.н3 до т.н4: – земли населенных пунктов

от т.н4 до т.н1: – земли населенных пунктов



Масштаб 1:1000

Заявитель:

Муниципальное учреждение культуры "Сельский дом культуры Вайского сельского поселения"
директор: Мелерий Валентина Владимировна





(подпись, расшифровка подписи)



Каталог координат, м

№ точки	x	y	№ точки	x	y
н1	806961,63	2350349,09	н3	806959,95	2350352,98
н2	806962,73	2350351,88	н4	806958,84	2350350,19

Условные обозначения

-  - граница образуемых земельных участков
-  - граница земельного участка, установленная в соответствии с федеральным законодательством, включенная в ГКН
-  **н1** - обозначение характерной точки границы образуемого земельного участка
-  **2** - обозначение характерной точки границы исходного земельного участка
- :ЗУ1** - обозначение образуемого земельного участка